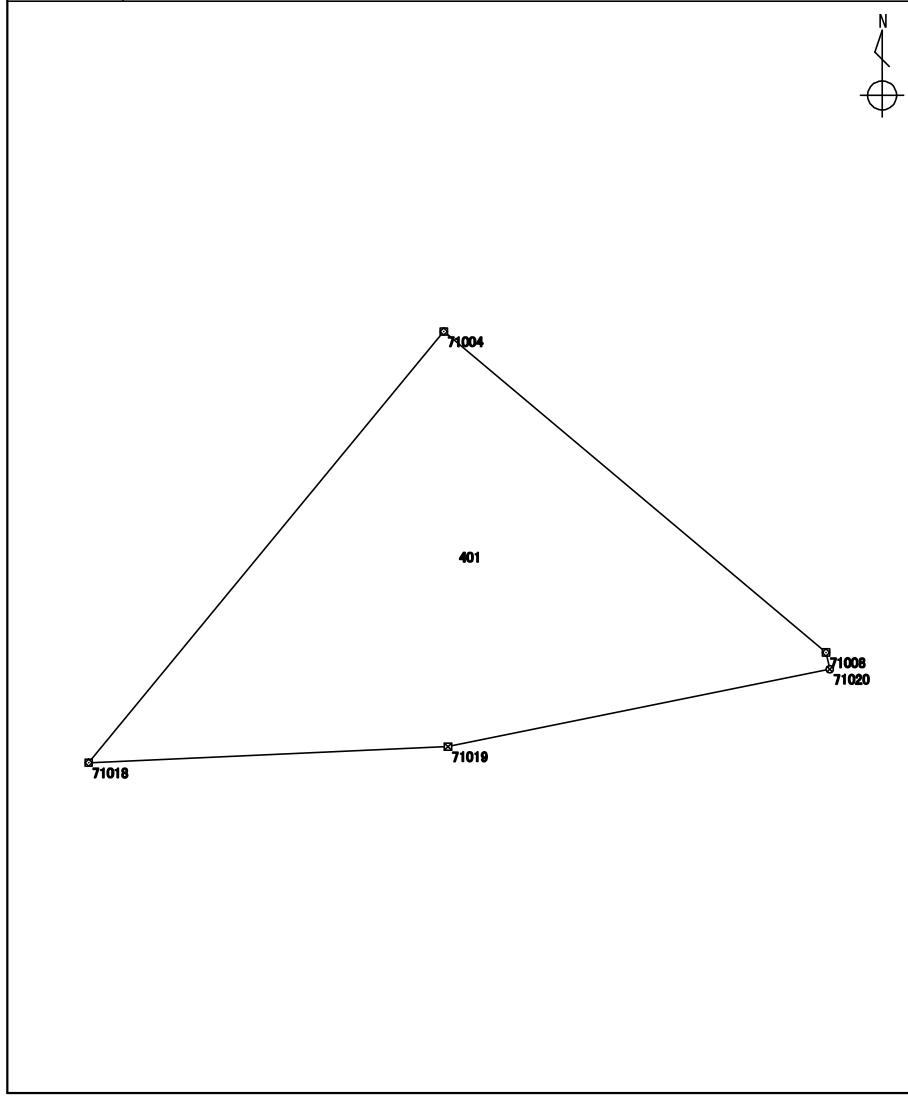


地積計算簿

地区名	七尾万行	大字	万行一丁目	字		地番	401	地目	
所有者		所有者住所				面積	230.67 m ²	点数	5
図葉名	K0724-4								

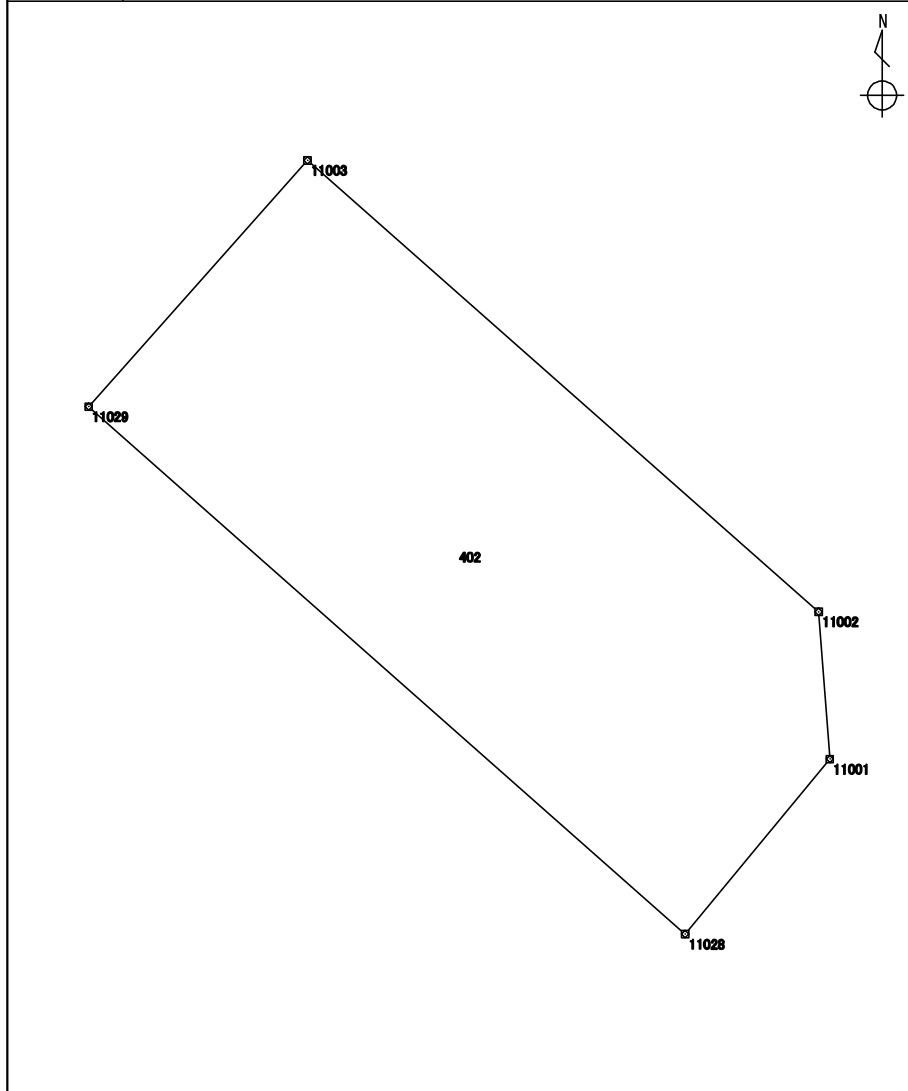


測点	X座標	Y座標	方向角	辺長	備考
	m	m	° ' "	m	
6539 : 71018	115765.050	-16261.547	39 27 46	21.441	
2777 : 71004	115781.604	-16247.919	130 01 22	19.160	
2794 : 71008	115769.282	-16233.246	166 35 58	0.655	
6541 : 71020	115768.644	-16233.094	258 32 34	14.951	
6540 : 71019	115765.674	-16247.748	267 24 39	13.813	

整理抄写	令和 2 年 10 月 1 日	記入者		点検者	
------	-----------------	-----	--	-----	--

地積計算簿

地区名	七尾万行	大字	万行一丁目	字		地番	402	地目	
所有者		所有者住所				面積	193.43 m ²	点数	5
図葉名	K0724-4								

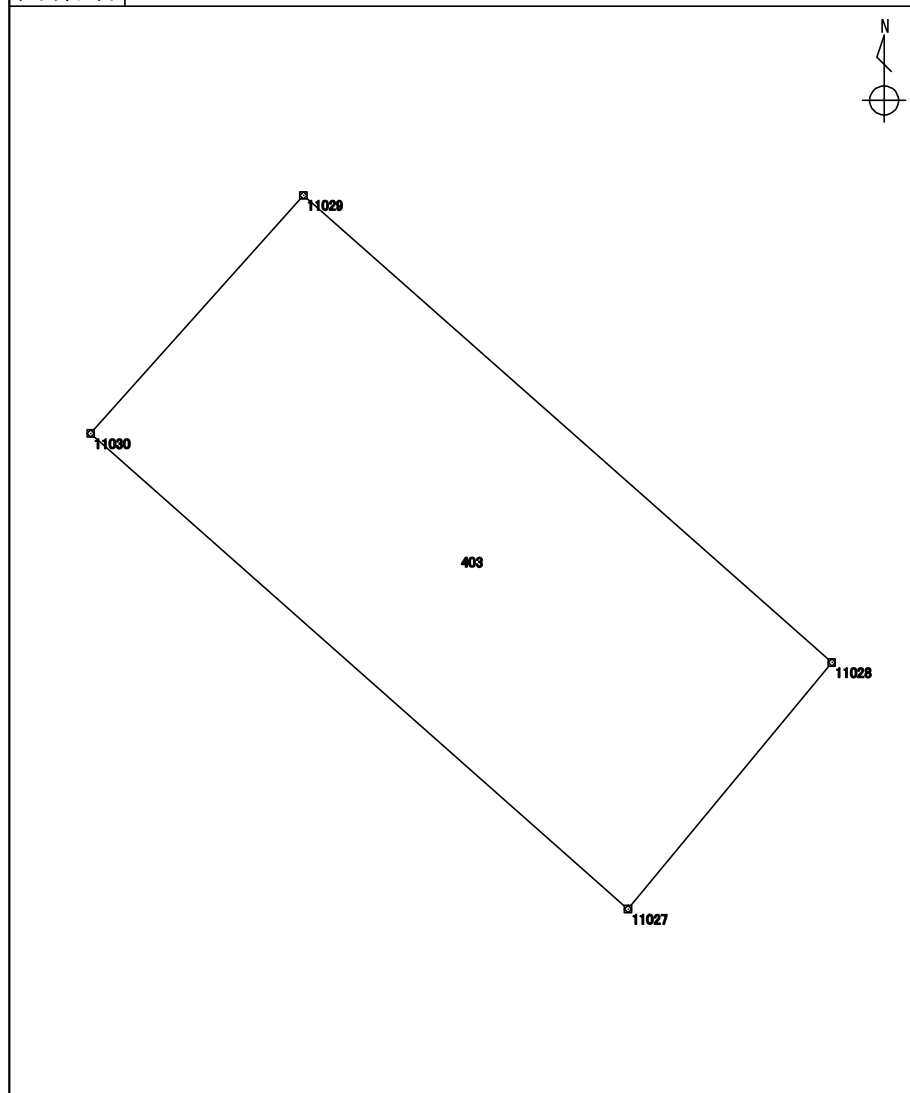


測点	X座標	Y座標	方向角	辺長	備考
	m	m	° ' "	m	
2779 : 11028	115792.738	-16246.503	311 28 57	21.920	
2741 : 11029	115807.258	-16262.925	41 38 03	9.068	
2730 : 11003	115814.036	-16256.900	131 27 06	18.772	
2781 : 11002	115801.609	-16242.830	175 40 17	4.067	
2780 : 11001	115797.553	-16242.523	219 34 36	6.246	

整理抄写	令和 2 年 10 月 1 日	記入者		点検者	
------	-----------------	-----	--	-----	--

地積計算簿

地区名	七尾万行	大字	万行一丁目	字		地番	403	地目	
所有者		所有者住所				面積	219.65 m ²	点数	4
図葉名	K0724-4								



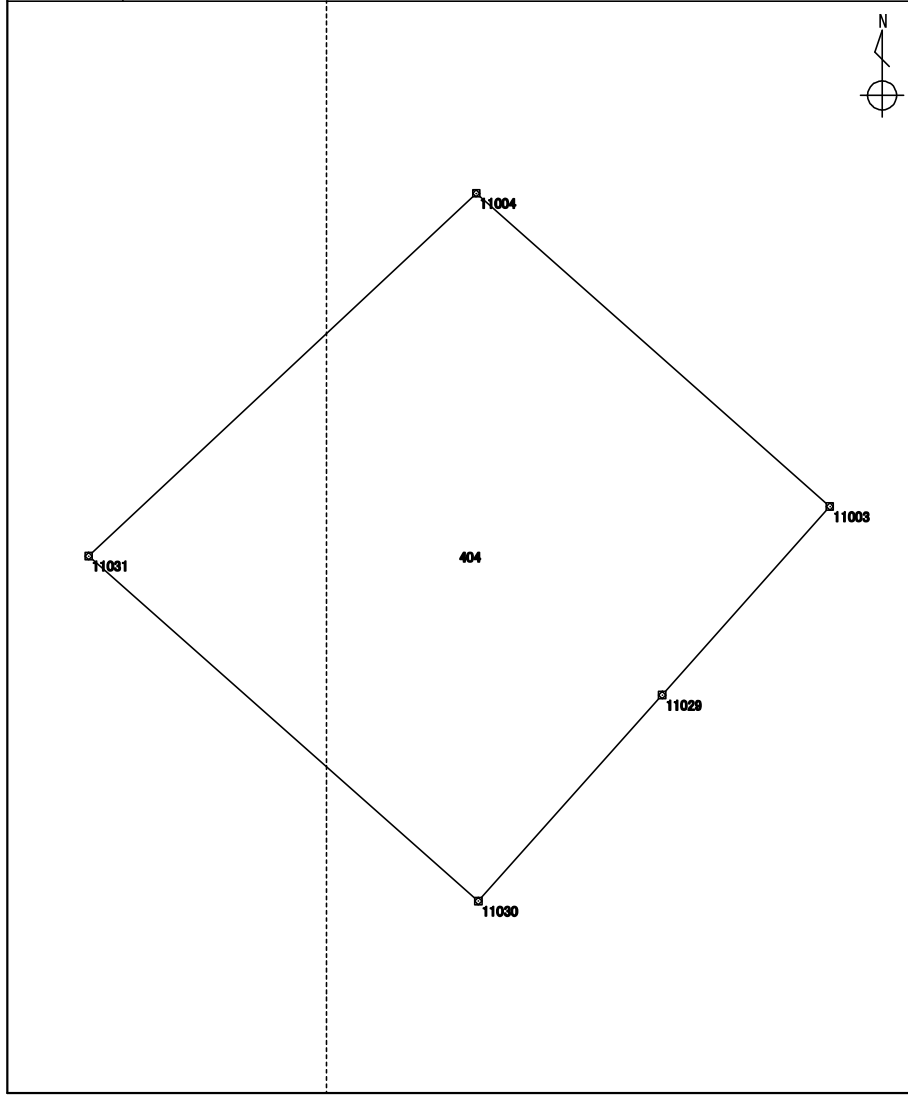
測点	X座標	Y座標	方向角	辺長	備考
	m	m	° ' "	m	
2778 : 11027	115785.072	-16252.835	311 30 05	22.304	
2740 : 11030	115799.852	-16269.540	41 46 16	9.930	
2741 : 11029	115807.258	-16262.925	131 28 57	21.920	
2779 : 11028	115792.738	-16246.503	219 33 22	9.942	

整理抄写	令和 2 年 10 月 1 日	記入者		点検者	
------	-----------------	-----	--	-----	--

地積計算簿

地区名	七尾万行	大字	万行一丁目	字		地番	404	地目	
所有者		所有者住所				面積	339.19 m ²	点数	5

図葉名 K0724-3 K0724-4

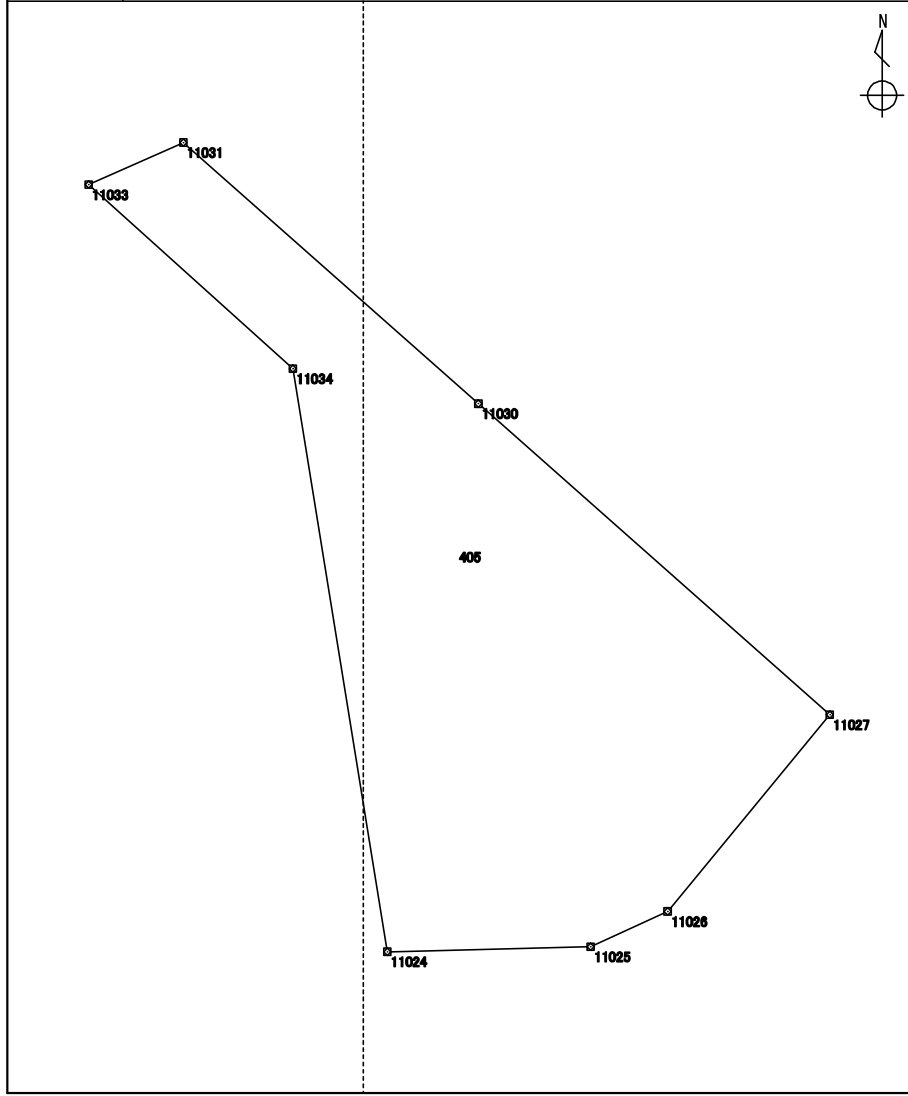


測点	X座標	Y座標	方向角	辺長	備考
	m	m	° ' "	m	
2740 : 11030	115799.852	-16269.540	311 31 29	18.710	
2735 : 11031	115812.256	-16283.548	46 54 15	19.087	
2731 : 11004	115825.297	-16269.610	131 32 27	16.980	
2730 : 11003	115814.036	-16256.900	221 38 03	9.068	
2741 : 11029	115807.258	-16262.925	221 46 16	9.930	

整理抄写 令和2年10月1日 記入者 点検者

地積計算簿

地区名	七尾万行	大字	万行一丁目	字		地番	405	地目	
所有者	所有者住所					面積	502.56 m ²	点数	8
図葉名	K0724-3 K0724-4								

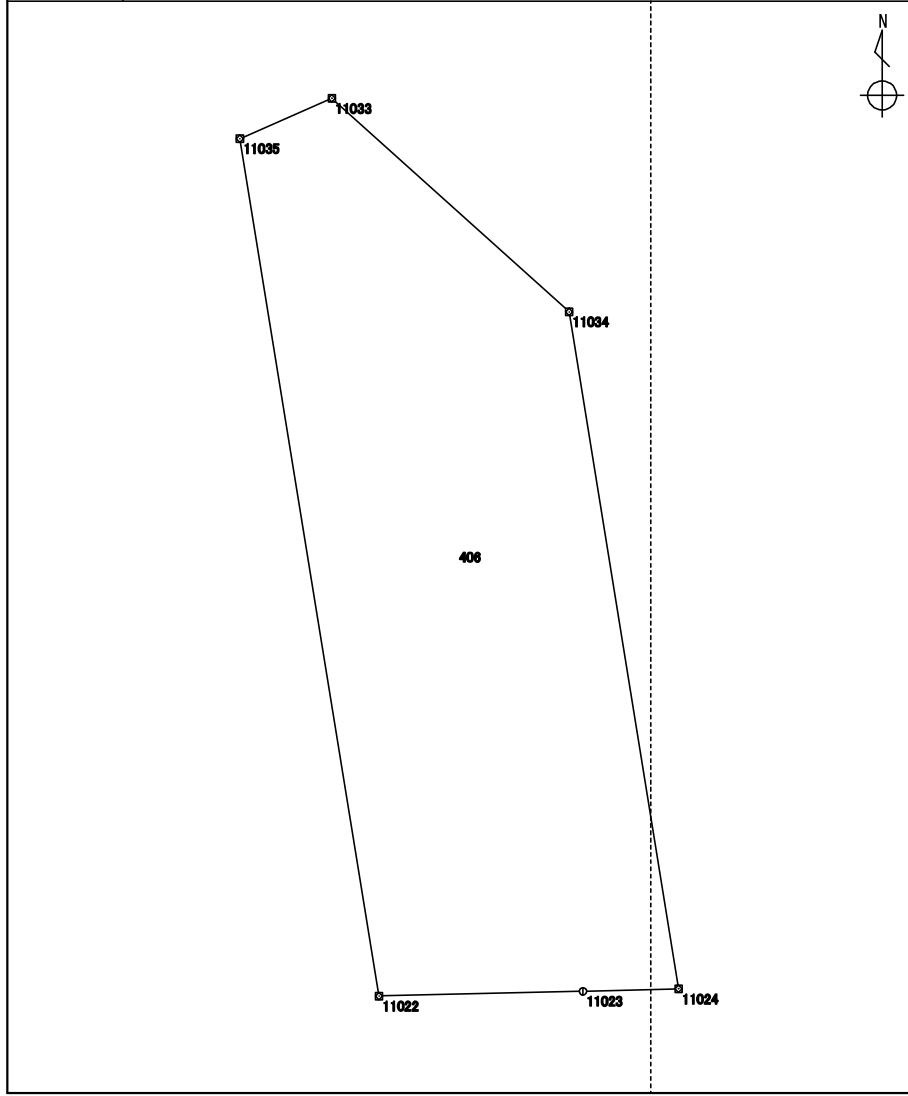


測点	X座標	Y座標	方向角	辺長	備考
	m	m	° ' "	m	
2693 : 11024	115773.809	-16273.862	350 48 48	28.067	
2738 : 11034	115801.516	-16278.343	311 59 48	13.064	
2737 : 11033	115810.257	-16288.052	66 04 01	4.927	
2735 : 11031	115812.256	-16283.548	131 31 29	18.710	
2740 : 11030	115799.852	-16269.540	131 30 05	22.304	
2778 : 11027	115785.072	-16252.835	219 29 46	12.112	
2787 : 11026	115775.725	-16260.539	245 23 02	4.023	
2786 : 11025	115774.049	-16264.197	268 34 39	9.667	

整理抄写	令和2年10月1日	記入者		点検者	
------	-----------	-----	--	-----	--

地積計算簿

地区名	七尾万行	大字	万行一丁目	字		地番	406	地目	
所有者		所有者住所				面積	411.17 m ²	点数	6
図葉名	K0724-3 K0724-4								

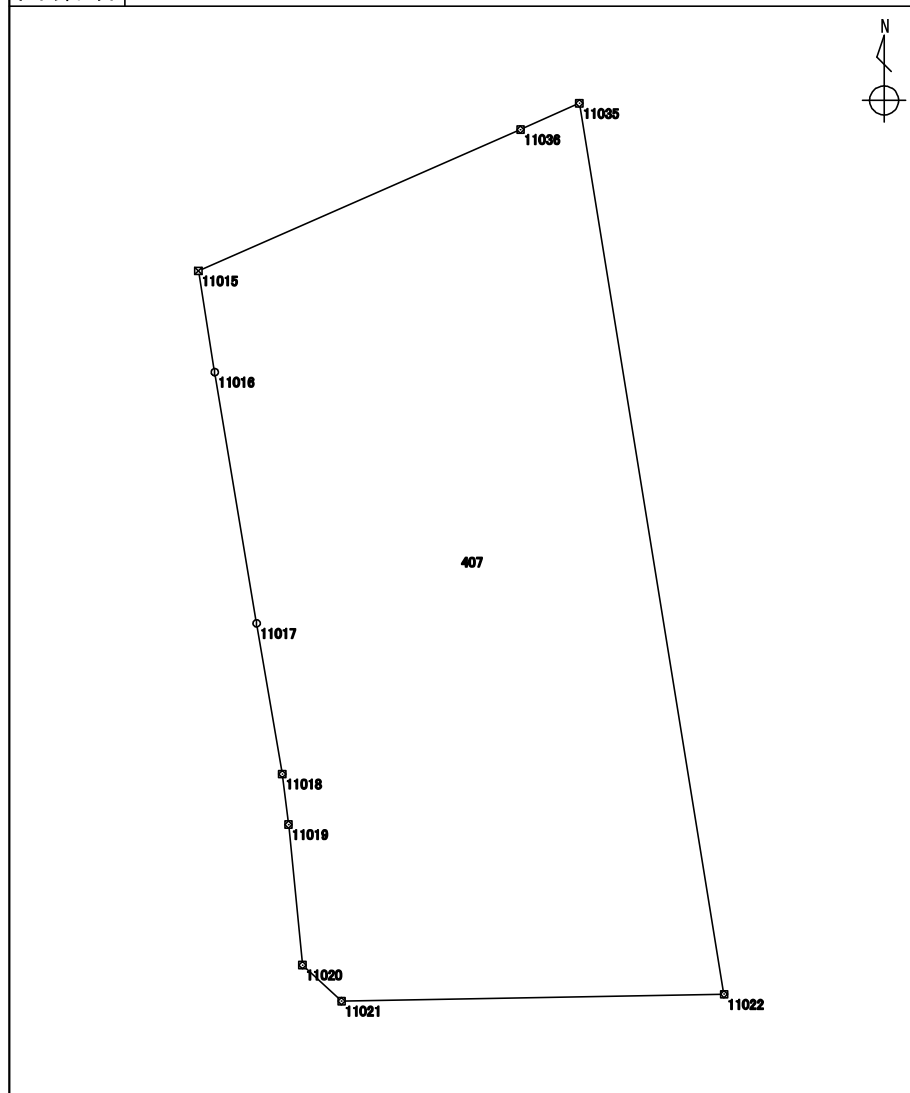


測点	X座標	Y座標	方向角	辺長	備考
	m	m	° ' "	m	
2695 : 11022	115773.515	-16286.121	350 46 56	35.552	
2739 : 11035	115808.608	-16291.816	66 20 31	4.109	
2737 : 11033	115810.257	-16288.052	131 59 48	13.064	
2738 : 11034	115801.516	-16278.343	170 48 48	28.067	
2693 : 11024	115773.809	-16273.862	268 34 51	3.916	
2694 : 11023	115773.712	-16277.777	268 38 51	8.346	

整理抄写	令和 2 年 10 月 1 日	記入者		点検者	
------	-----------------	-----	--	-----	--

地積計算簿

地区名	七尾万行	大字	万行一丁目	字		地番	407	地目	
所有者		所有者住所				面積	513.25 m ²	点数	10
図葉名	K0724-3								

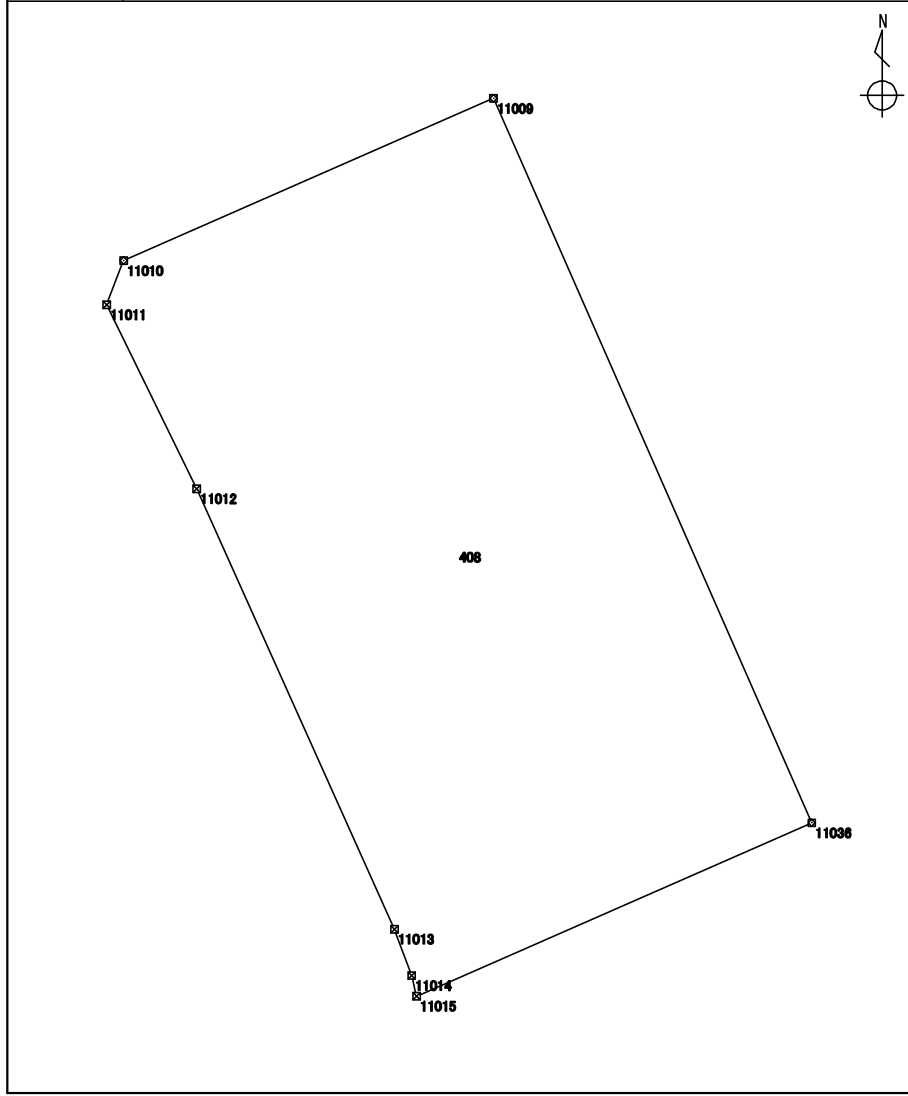


測点	X座標	Y座標	方向角	辺長	備考
	m	m	° ' "	m	
2696 : 11021	115773.245	-16301.189	312 47 29	2.091	
2697 : 11020	115774.666	-16302.724	354 18 50	5.561	
2698 : 11019	115780.200	-16303.275	352 58 28	2.003	
2699 : 11018	115782.188	-16303.520	350 19 30	6.021	
2700 : 11017	115788.124	-16304.532	350 32 29	10.028	
2701 : 11016	115798.016	-16306.180	350 50 33	4.046	
2713 : 11015	115802.011	-16306.824	66 19 05	13.852	
2742 : 11036	115807.575	-16294.138	66 01 01	2.541	
2739 : 11035	115808.608	-16291.816	170 46 56	35.552	
2695 : 11022	115773.515	-16286.121	268 58 24	15.070	

整理抄写	令和 2 年 10 月 1 日	記入者		点検者	
------	-----------------	-----	--	-----	--

地積計算簿

地区名	七尾万行	大字	万行一丁目	字		地番	408	地目	
所有者		所有者住所				面積	349.10 m ²	点数	8
図葉名	K0724-3								

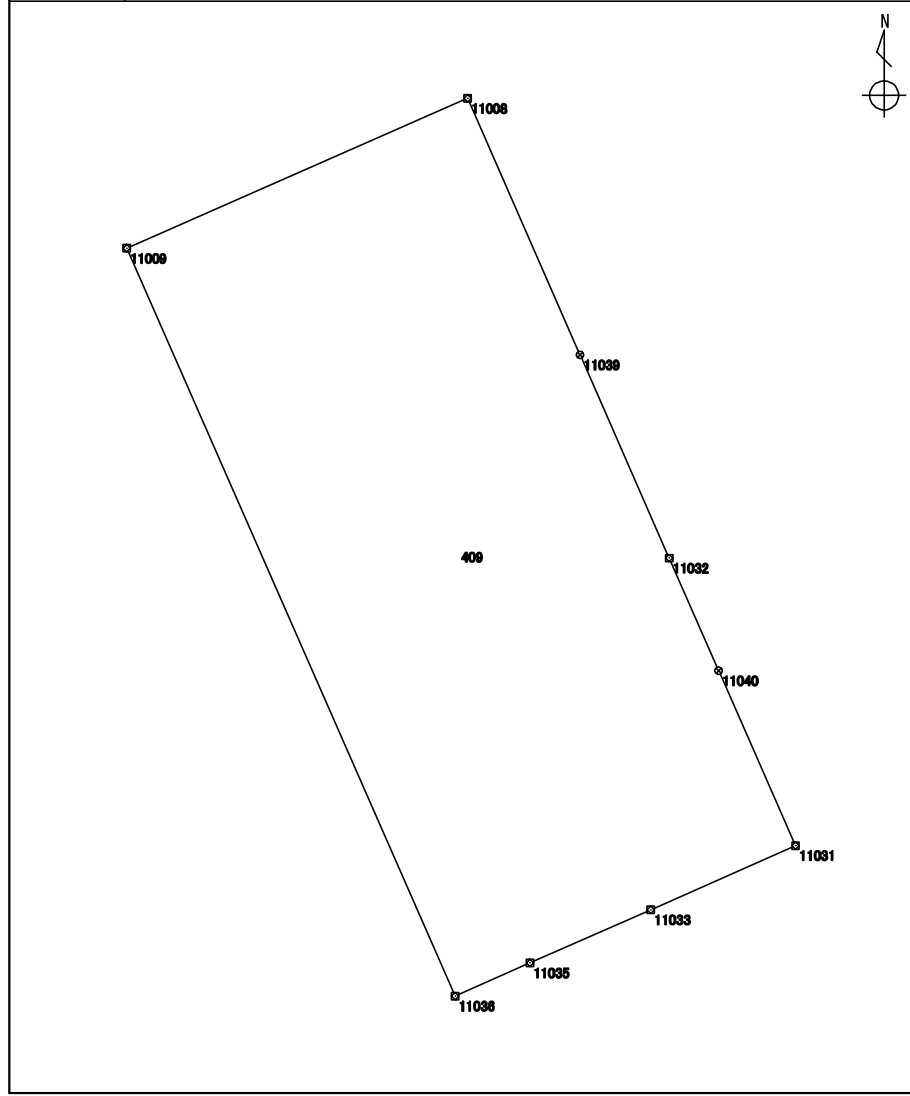


測点	X座標	Y座標	方向角	辺長	備考
	m	m	° ' "	m	
2713 : 11015	115802.011	-16306.824	346 58 03	0.678	
2712 : 11014	115802.672	-16306.977	339 34 59	1.590	
2711 : 11013	115804.163	-16307.532	335 49 48	15.496	
2710 : 11012	115818.301	-16313.877	333 54 10	6.572	
2709 : 11011	115824.203	-16316.768	20 43 25	1.520	
2708 : 11010	115825.625	-16316.230	66 19 14	12.969	
2728 : 11009	115830.834	-16304.352	156 17 30	25.402	
2742 : 11036	115807.575	-16294.138	246 19 05	13.852	

整理抄写	令和 2 年 10 月 1 日	記入者		点検者	
------	-----------------	-----	--	-----	--

地積計算簿

地区名	七尾万行	大字	万行一丁目	字		地番	409	地目	
所有者		所有者住所				面積	293.98 m ²	点数	9
図葉名	K0724-3								

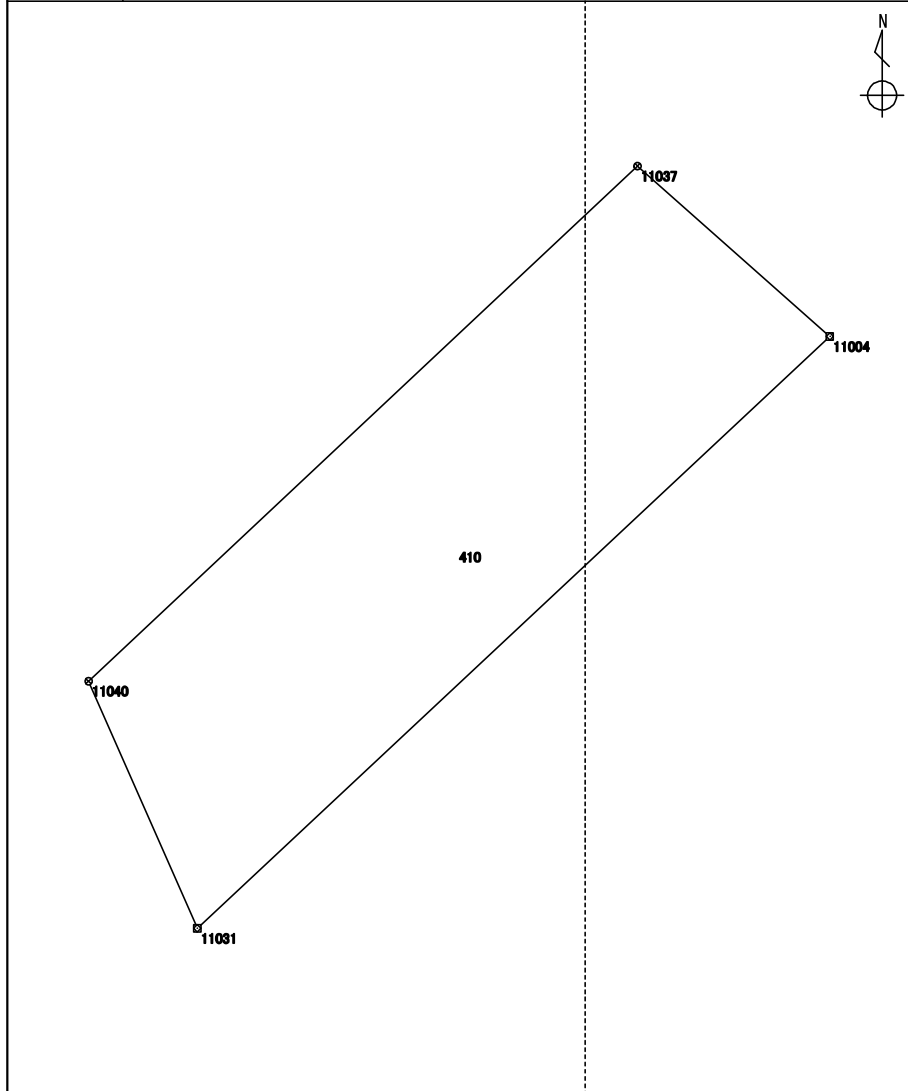


測点	X座標	Y座標	方向角	辺長	備考
	m	m	° ' "	m	
2742 : 11036	115807.575	-16294.138	336 17 30	25.402	
2728 : 11009	115830.834	-16304.352	66 15 07	11.583	
2729 : 11008	115835.499	-16293.749	156 20 00	8.711	
5039 : 11039	115827.520	-16290.252	156 20 09	6.901	
2736 : 11032	115821.199	-16287.482	156 15 24	3.824	
5040 : 11040	115817.698	-16285.942	156 15 17	5.945	
2735 : 11031	115812.256	-16283.548	246 04 01	4.927	
2737 : 11033	115810.257	-16288.052	246 20 31	4.109	
2739 : 11035	115808.608	-16291.816	246 01 01	2.541	

整理抄写	令和 2 年 10 月 1 日	記入者		点検者	
------	-----------------	-----	--	-----	--

地積計算簿

地区名	七尾万行	大字	万行一丁目	字		地番	410	地目	
所有者		所有者住所				面積	100.28 m ²	点数	4
図葉名	K0724-3 K0724-4								

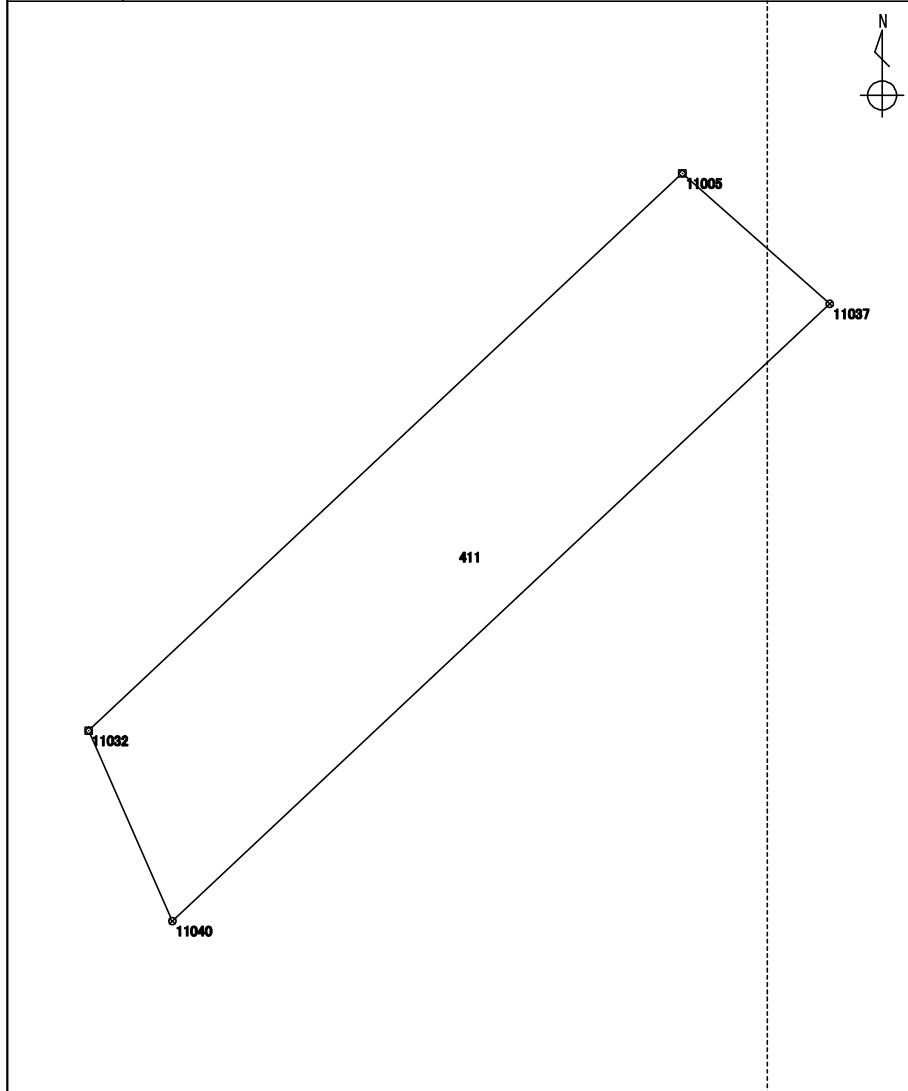


測点	X座標	Y座標	方向角	辺長	備考
	m	m	° ' "	m	
2735 : 11031	115812.256	-16283.548	336 15 17	5.945	
5040 : 11040	115817.698	-16285.942	46 48 46	16.585	
5037 : 11037	115829.049	-16273.849	131 30 45	5.660	
2731 : 11004	115825.297	-16269.610	226 54 15	19.087	

整理抄写	令和2年10月1日	記入者		点検者	
------	-----------	-----	--	-----	--

地積計算簿

地区名	七尾万行	大字	万行一丁目	字		地番	411	地目	
所有者		所有者住所				面積	56.92 m ²	点数	4
図葉名	K0724-3 K0724-4								

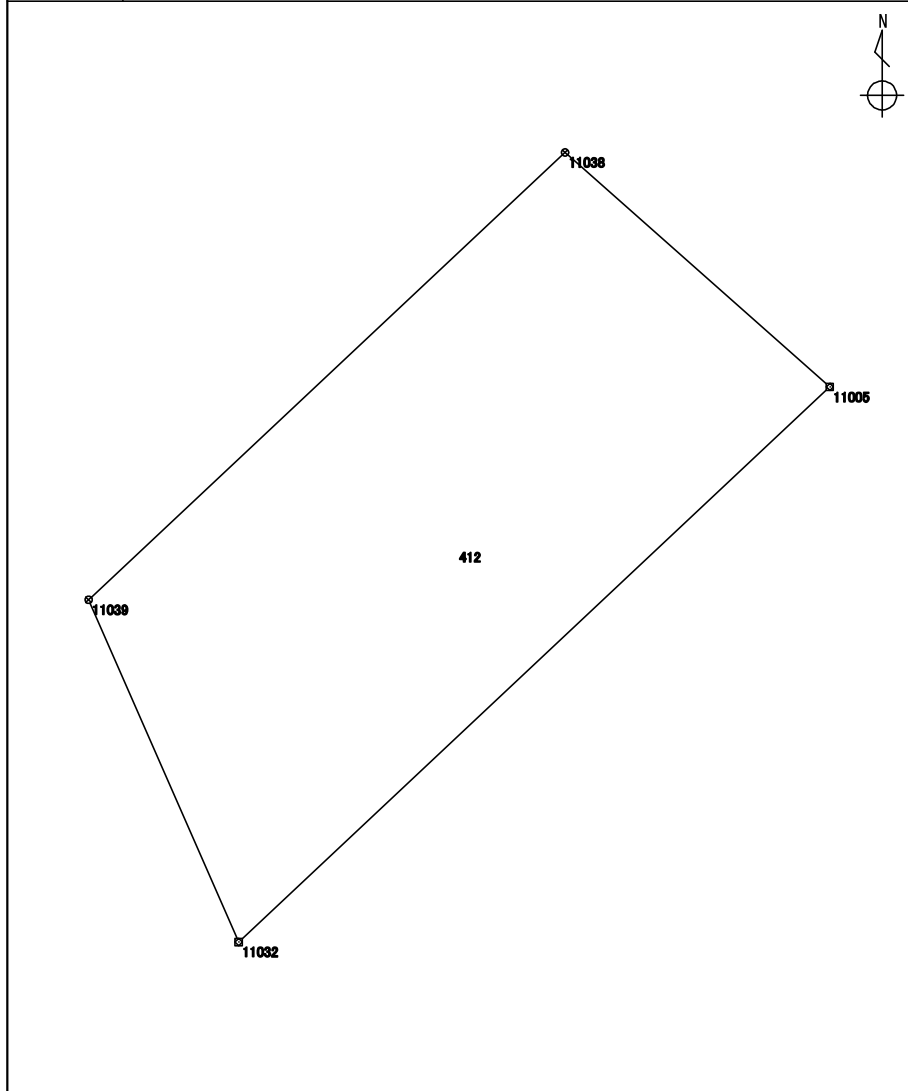


測点	X座標	Y座標	方向角	辺長	備考
	m	m	° ' "	m	
5040 : 11040	115817.698	-16285.942	336 15 24	3.824	
2736 : 11032	115821.199	-16287.482	46 48 45	14.978	
2732 : 11005	115831.450	-16276.561	131 31 09	3.622	
5037 : 11037	115829.049	-16273.849	226 48 46	16.585	

整理抄写	令和 2 年 10 月 1 日	記入者		点検者	
------	-----------------	-----	--	-----	--

地積計算簿

地区名	七尾万行	大字	万行一丁目	字		地番	412	地目	
所有者		所有者住所				面積	87.97 m ²	点数	4
図葉名	K0724-3								

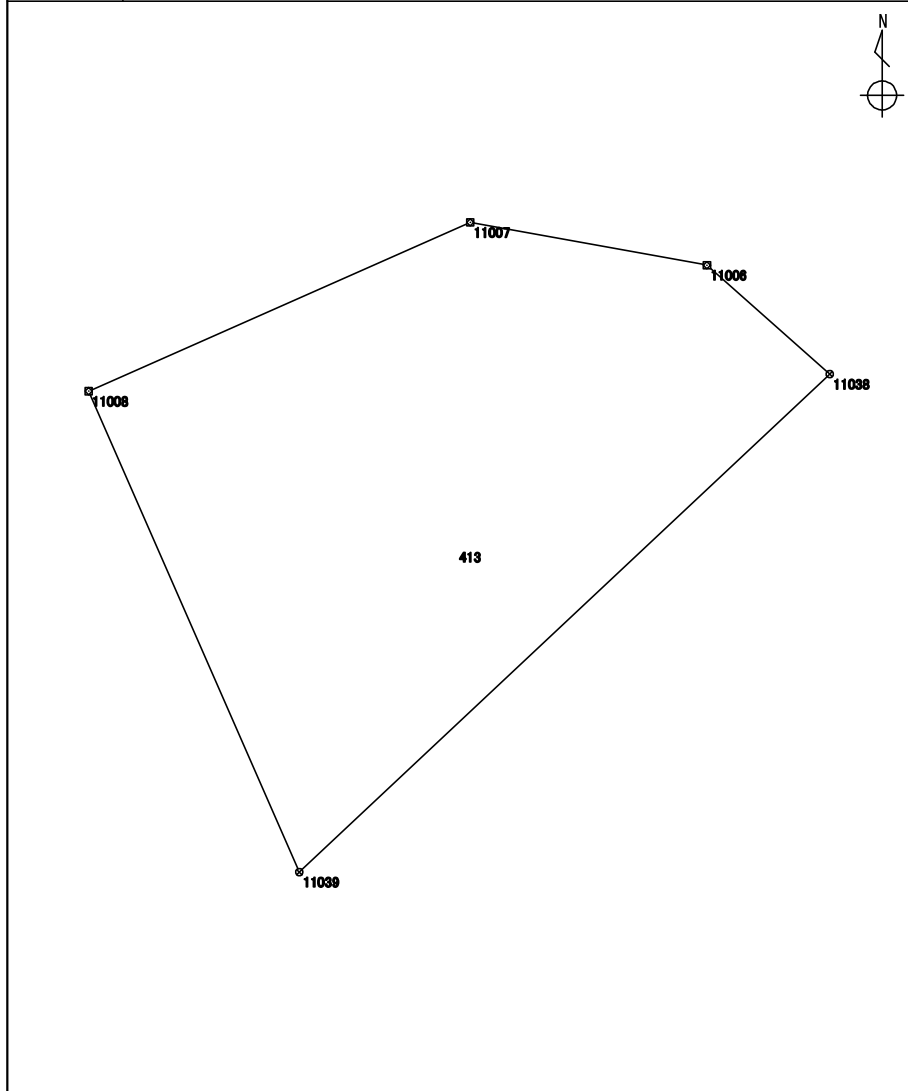


測点	X座標	Y座標	方向角	辺長	備考
	m	m	° ' "	m	
2736 : 11032	115821.199	-16287.482	336 20 09	6.901	
5039 : 11039	115827.520	-16290.252	46 48 45	12.072	
5038 : 11038	115835.782	-16281.450	131 32 36	6.532	
2732 : 11005	115831.450	-16276.561	226 48 45	14.978	

整理抄写	令和 2 年 10 月 1 日	記入者		点検者	
------	-----------------	-----	--	-----	--

地積計算簿

地区名:	七尾万行	大字:	万行一丁目	字:		地番	413	地目	
所有者		所有者住所				面積	68.71 m ²	点数	5
図葉名	K0724-3								

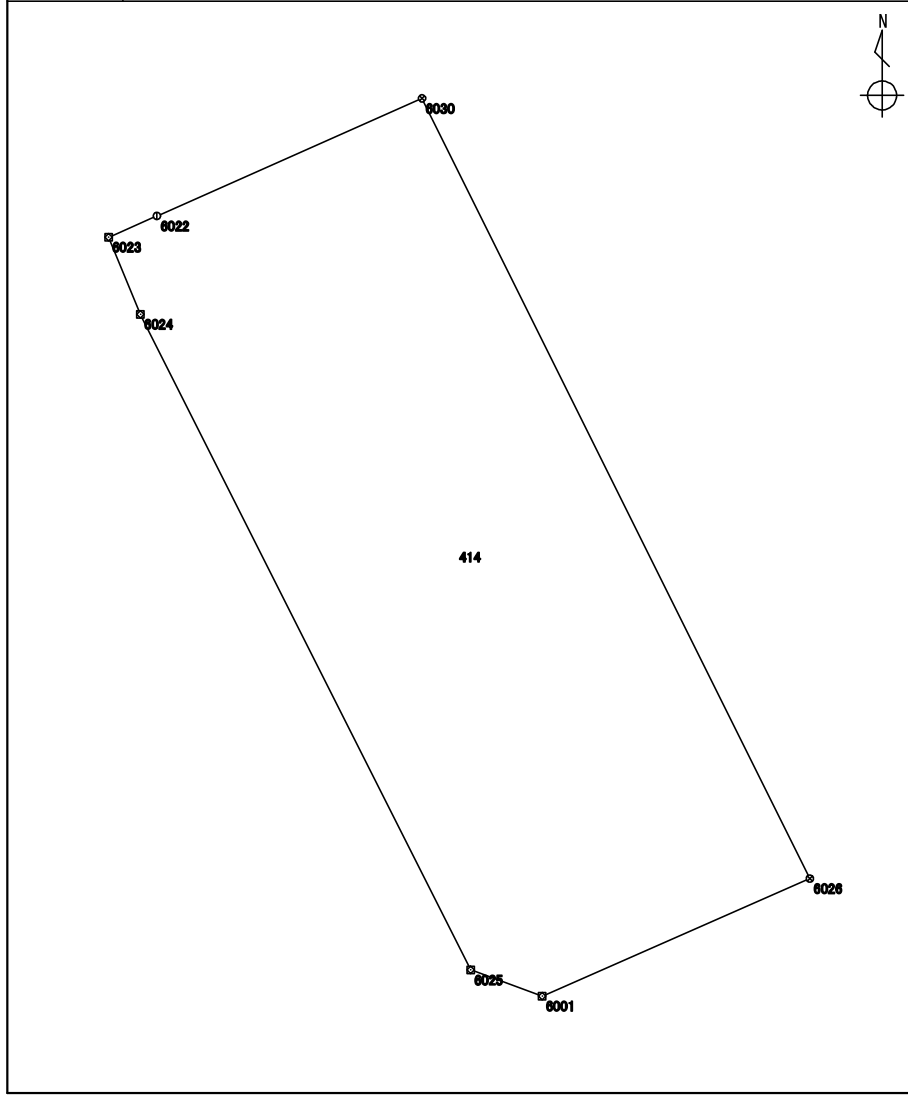


測点	X座標	Y座標	方向角	辺長	備考
	m	m	° ' "	m	
5039 : 11039	115827.520	-16290.252	336 20 00	8.711	
2729 : 11008	115835.499	-16293.749	66 07 48	6.924	
2734 : 11007	115838.301	-16287.417	100 16 36	3.991	
2733 : 11006	115837.589	-16283.490	131 32 02	2.725	
5038 : 11038	115835.782	-16281.450	226 48 45	12.072	

整理抄写	令和 2 年 10 月 1 日	記入者		点検者	
------	-----------------	-----	--	-----	--

地積計算簿

地区名	七尾万行	大字	万行一丁目	字		地番	414	地目	
所有者		所有者住所				面積	101.58 m ²	点数	7
図葉名	K0724-3								

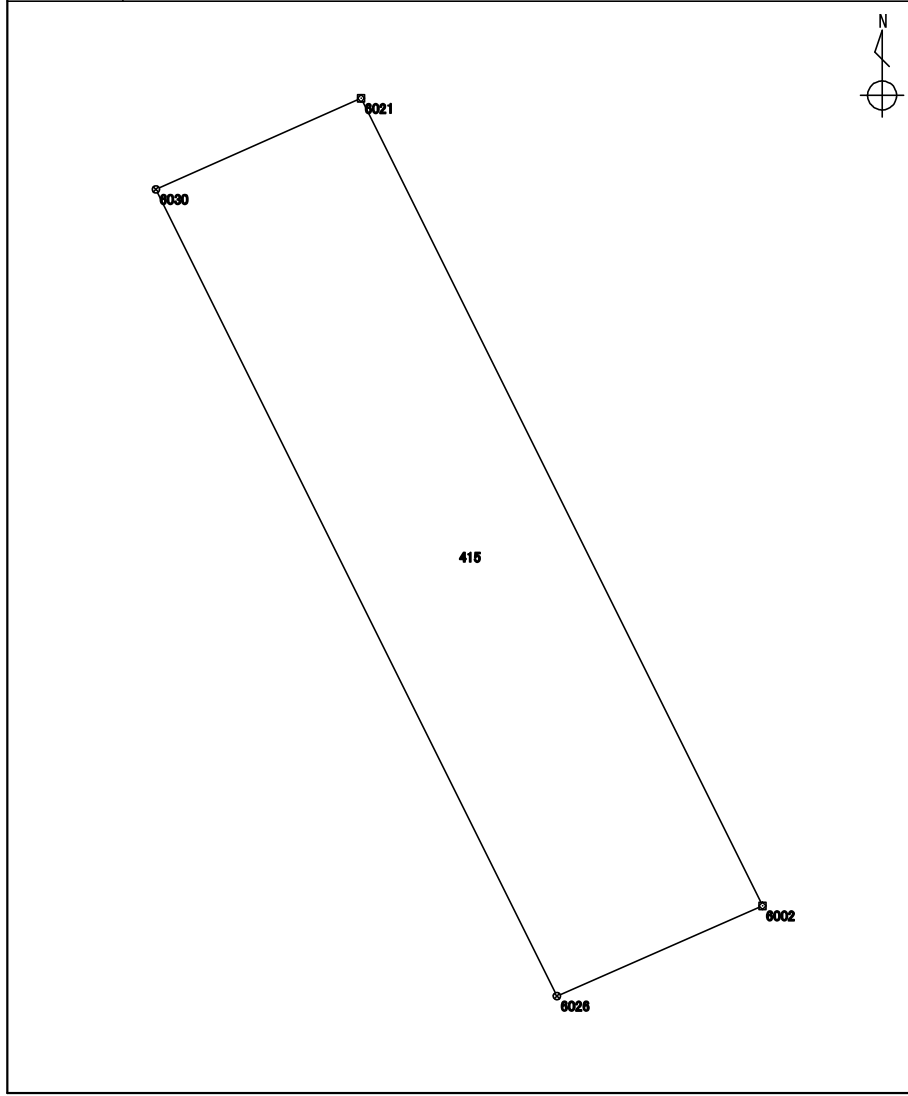


測点	X座標	Y座標	方向角	辺長	備考
	m	m	° ' "	m	
2715 : 6001	115830.928	-16319.046	290 04 25	1.404	
2717 : 6025	115831.410	-16320.365	333 16 32	13.506	
2722 : 6024	115843.474	-16326.439	337 32 27	1.536	
2721 : 6023	115844.894	-16327.026	66 15 33	0.971	
2720 : 6022	115845.285	-16326.137	66 04 36	5.336	
5150 : 6030	115847.449	-16321.259	153 34 09	16.033	
5146 : 6026	115833.091	-16314.122	246 17 07	5.378	

整理抄写	令和 2 年 10 月 1 日	記入者		点検者	
------	-----------------	-----	--	-----	--

地積計算簿

地区名	七尾万行	大字	万行一丁目	字		地番	415	地目	
所有者		所有者住所				面積	64.00 m ²	点数	4
図葉名	K0724-3								

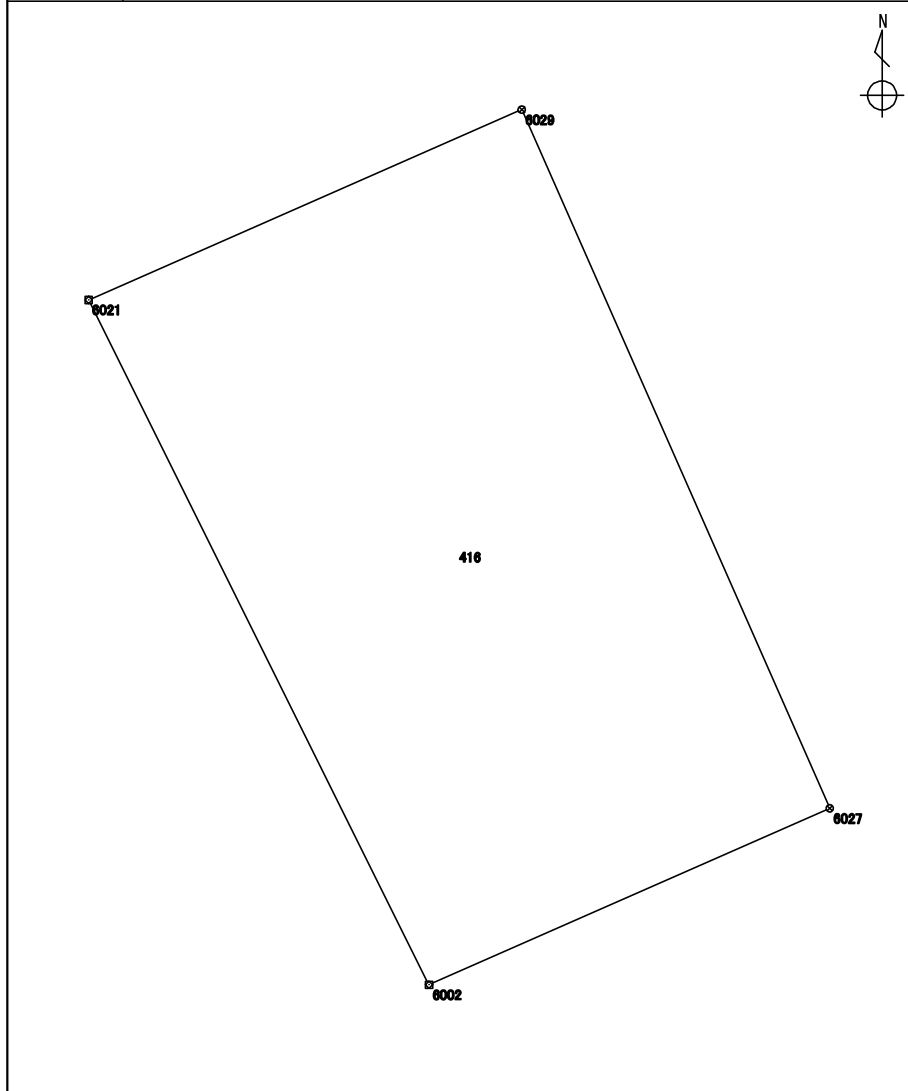


測点	X座標	Y座標	方向角	辺長	備考
	m	m	° / ' / ''	m	
5146 : 6026	115833.091	-16314.122	333 34 09	16.033	
5150 : 6030	115847.449	-16321.259	66 04 21	3.994	
2719 : 6021	115849.069	-16317.608	153 34 20	16.049	
2716 : 6002	115834.697	-16310.465	246 17 27	3.994	

整理抄写	令和2年10月1日	記入者		点検者	
------	-----------	-----	--	-----	--

地積計算簿

地区名	七尾万行	大字	万行一丁目	字		地番	416	地目	
所有者		所有者住所				面積	153.21 m ²	点数	4
図葉名	K0724-3								

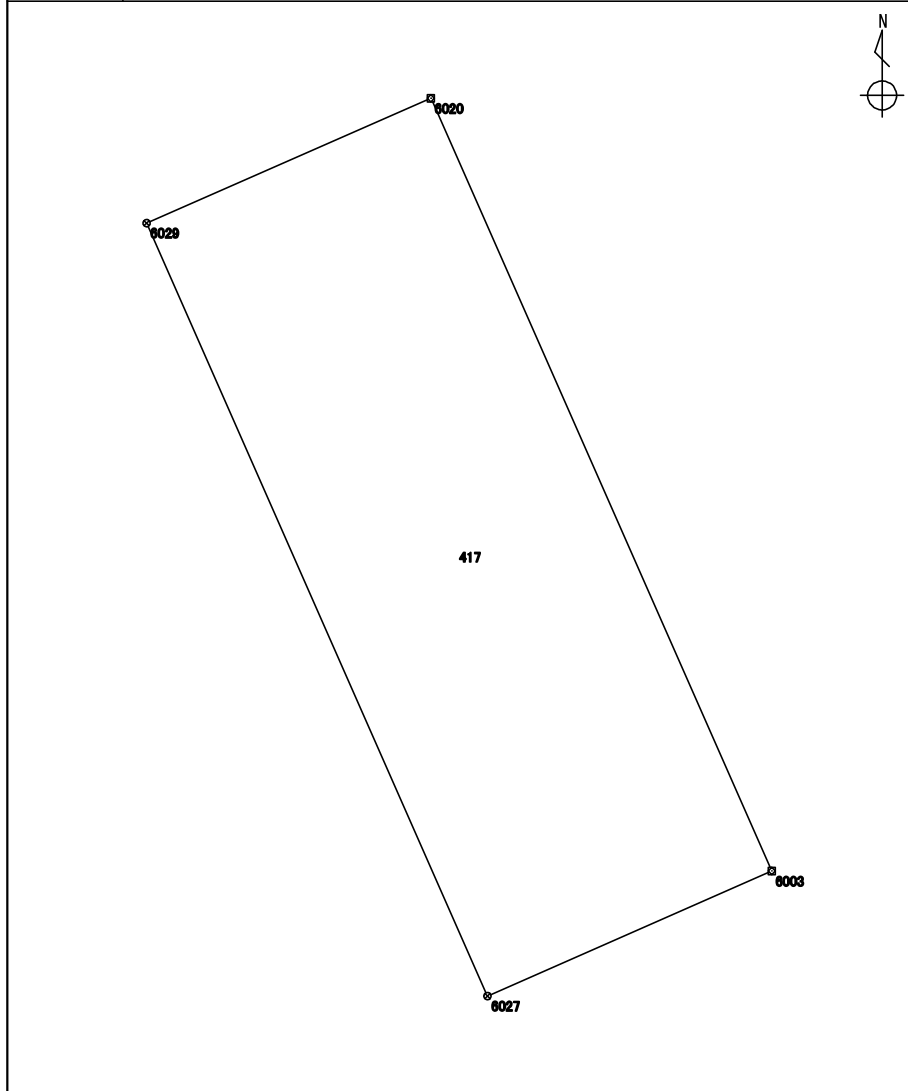


測点	X座標	Y座標	方向角	辺長	備考
	m	m	° ' "	m	
2716 : 6002	115834.697	-16310.465	333 34 20	16.049	
2719 : 6021	115849.069	-16317.608	66 17 54	9.928	
5149 : 6029	115853.060	-16308.517	156 12 27	16.022	
5147 : 6027	115838.399	-16302.053	246 14 47	9.190	

整理抄写	令和 2 年 10 月 1 日	記入者		点検者	
------	-----------------	-----	--	-----	--

地積計算簿

地区名	七尾万行	大字	万行一丁目	字		地番	417	地目	
所有者		所有者住所				面積	94.32 m ²	点数	4
図葉名	K0724-3								

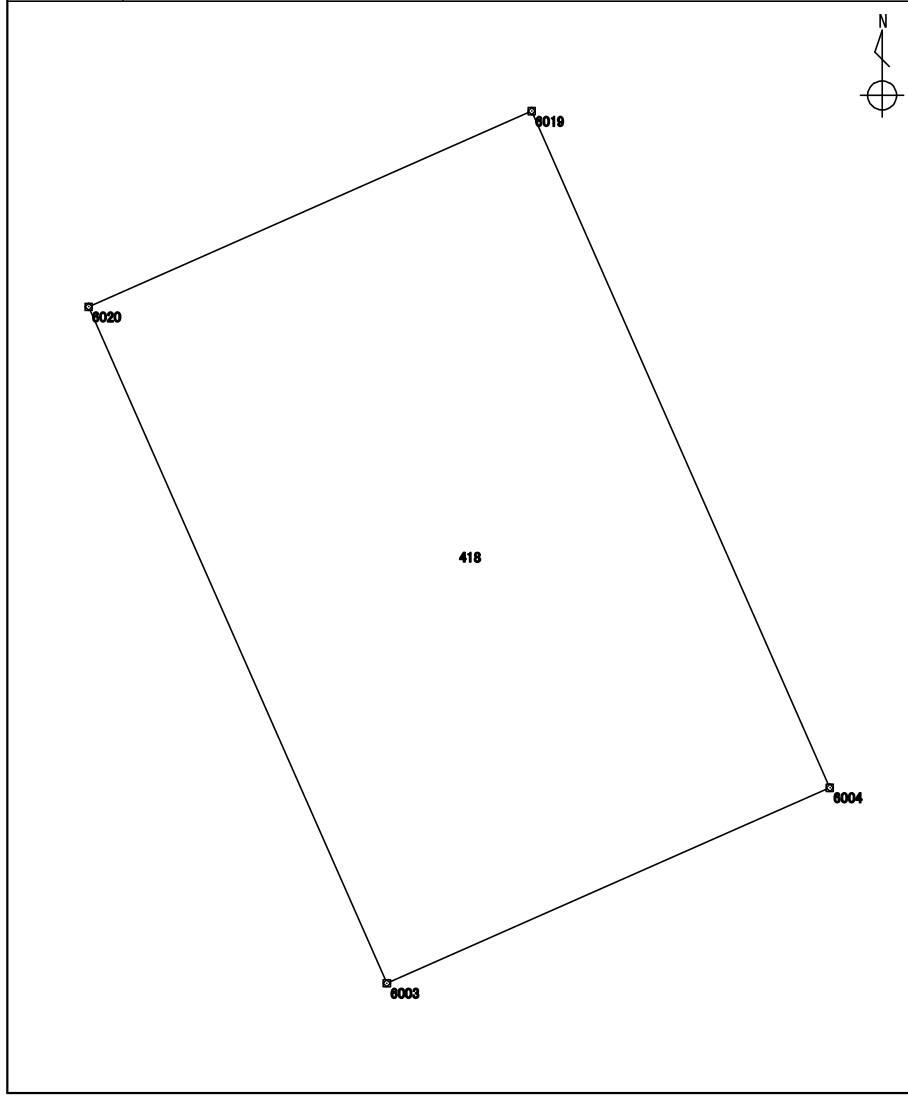


測点	X座標	Y座標	方向角	辺長	備考
	m	m	° ' "	m	
5147 : 6027	115838.399	-16302.053	336 12 27	16.022	
5149 : 6029	115853.060	-16308.517	66 17 43	5.887	
2718 : 6020	115855.427	-16303.126	156 12 30	16.018	
2726 : 6003	115840.770	-16296.664	246 15 07	5.887	

整理抄写	令和2年10月1日	記入者		点検者	
------	-----------	-----	--	-----	--

地積計算簿

地区名	七尾万行	大字	万行一丁目	字		地番	418	地目	
所有者		所有者住所				面積	168.10 m ²	点数	4
図葉名	K0724-3								

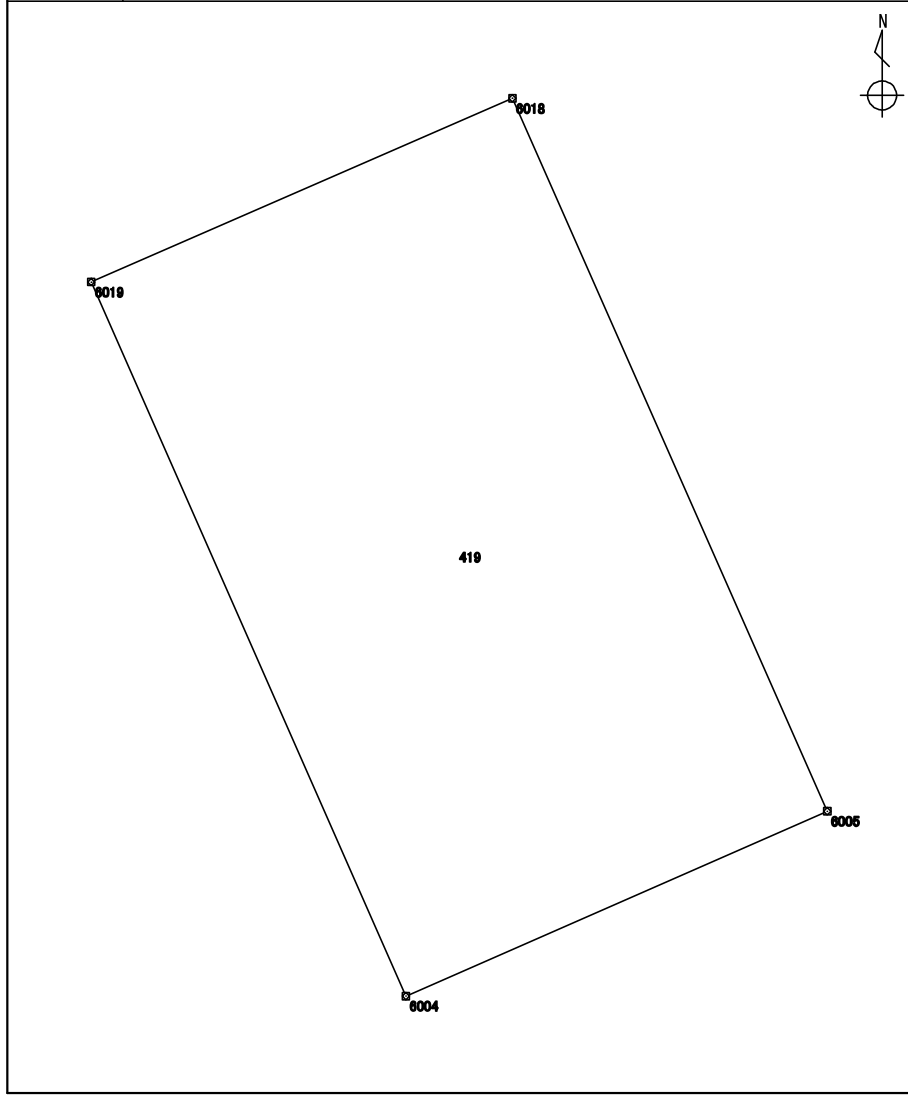


測点	X座標	Y座標	方向角	辺長	備考
	m	m	° ' "	m	
2726 : 6003	115840.770	-16296.664	336 12 30	16.018	
2718 : 6020	115855.427	-16303.126	66 10 40	10.495	
2973 : 6019	115859.666	-16293.525	156 13 14	16.021	
2727 : 6004	115845.005	-16287.065	246 11 36	10.491	

整理抄写	令和 2 年 10 月 1 日	記入者		点検者	
------	-----------------	-----	--	-----	--

地積計算簿

地区名	七尾万行	大字	万行一丁目	字		地番	419	地目	
所有者		所有者住所				面積	151.15 m ²	点数	4
図葉名	K0724-3								



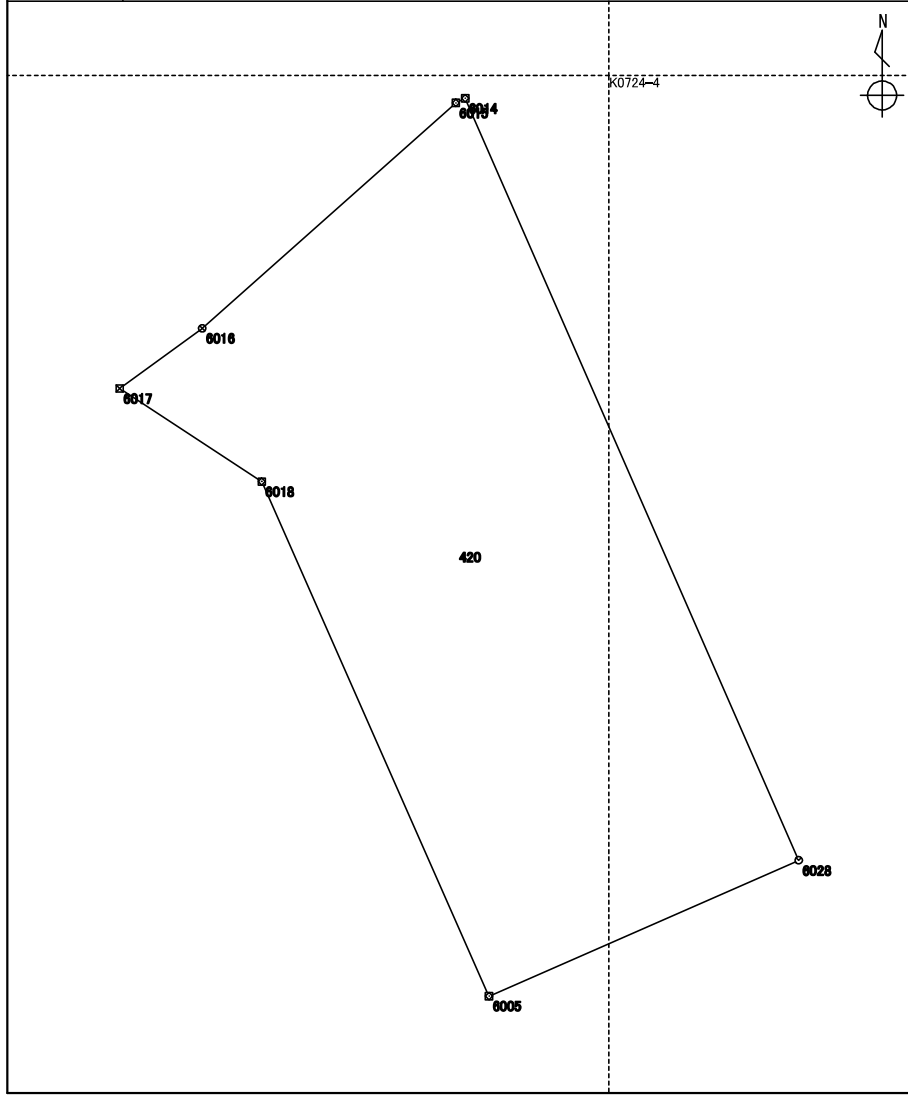
測点	X座標	Y座標	方向角	辺長	備考
	m	m	° ' "	m	
2727 : 6004	115845.005	-16287.065	336 13 14	16.021	
2973 : 6019	115859.666	-16293.525	66 25 16	9.434	
2974 : 6018	115863.440	-16284.878	156 10 49	16.003	
2743 : 6005	115848.800	-16278.415	246 18 42	9.445	

整理抄写	令和 2 年 10 月 1 日	記入者		点検者	
------	-----------------	-----	--	-----	--

地積計算簿

地区名	七尾万行	大字	万行一丁目	字		地番	420	地目	
所有者		所有者住所				面積	220.22 m ²	点数	7

図葉名 K0724-3 K0724-4



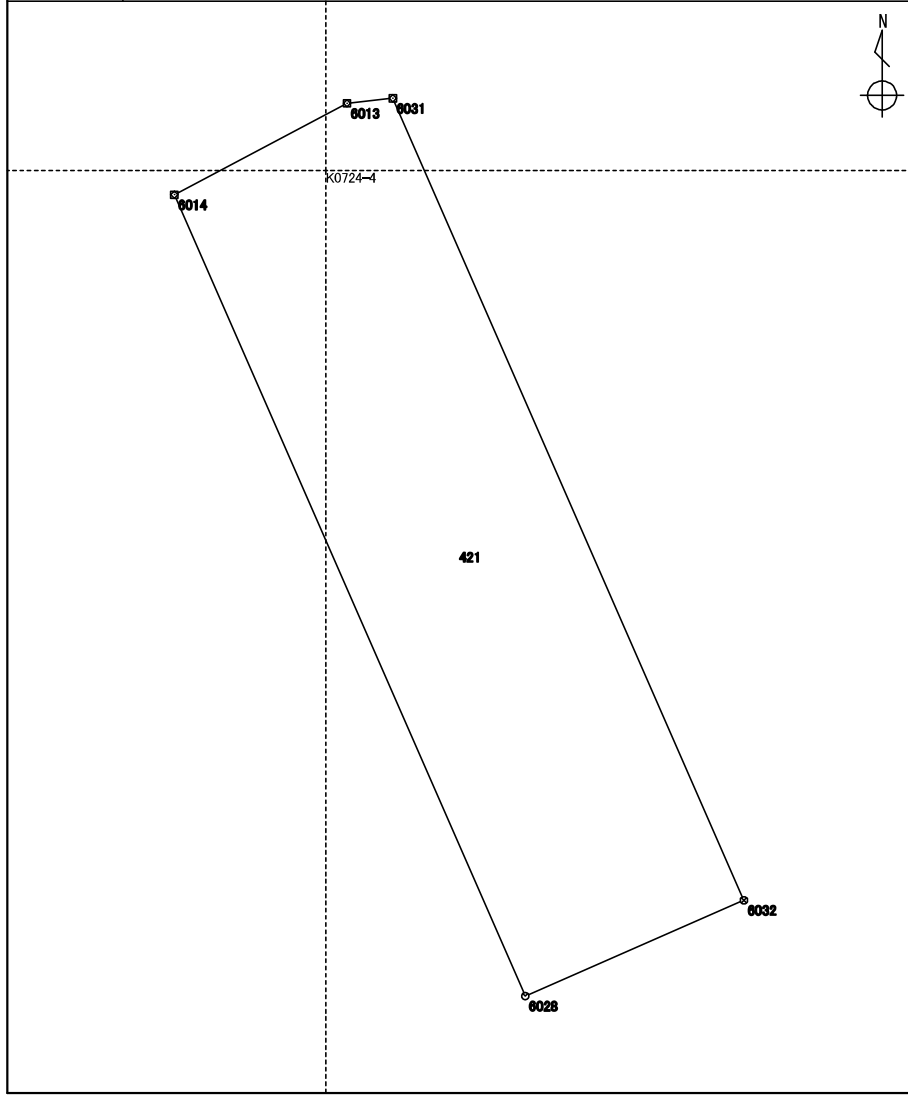
測点	X座標 m	Y座標 m	方向角 ° ' "	辺長 m	備考
2743 : 6005	115848.800	-16278.415	336 10 49	16.003	
2974 : 6018	115863.440	-16284.878	303 13 22	4.829	
2975 : 6017	115866.086	-16288.918	53 51 19	2.907	
2976 : 6016	115867.801	-16286.570	48 21 52	9.650	
2977 : 6015	115874.213	-16279.357	63 20 52	0.294	
2978 : 6014	115874.345	-16279.094	156 21 25	23.668	
5148 : 6028	115852.663	-16269.602	246 19 51	9.622	

整理抄写	令和 2 年 10 月 1 日	記入者		点検者	
------	-----------------	-----	--	-----	--

地積計算簿

地区名	七尾万行	大字	万行一丁目	字		地番	421	地目	
所有者		所有者住所				面積	154.20 m ²	点数	5

図葉名 K0724-1 K0724-2 K0724-3 K0724-4

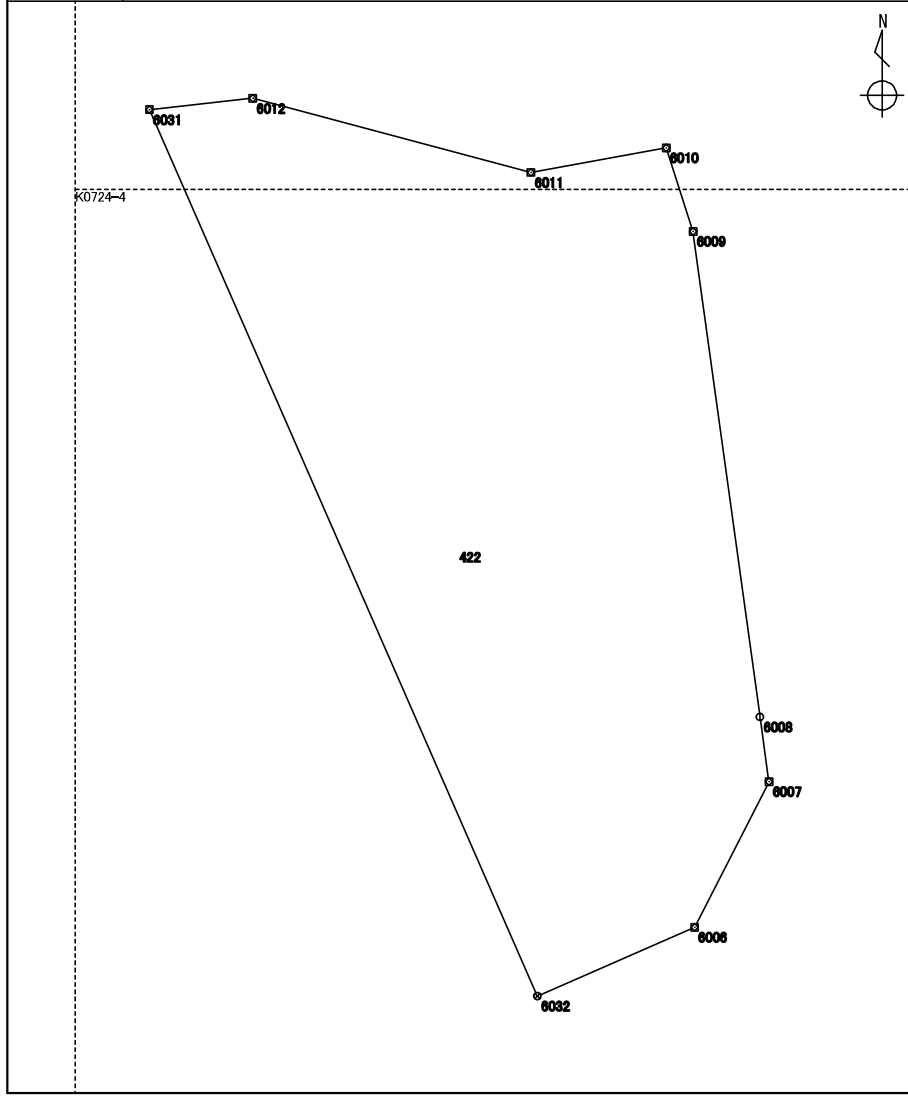


測点	X座標	Y座標	方向角	辺長	備考
	m	m	° ' "	m	
5148 : 6028	115852.663	-16269.602	336 21 25	23.668	
2978 : 6014	115874.345	-16279.094	62 03 46	5.284	
2971 : 6013	115876.821	-16274.425	83 44 45	1.248	
5153 : 6031	115876.957	-16273.184	156 21 36	23.688	
5154 : 6032	115855.256	-16263.685	246 20 08	6.460	

整理抄写	令和 2 年 10 月 1 日	記入者		点検者	
------	-----------------	-----	--	-----	--

地積計算簿

地区名	七尾万行	大字	万行一丁目	字		地番	422	地目	
所有者		所有者住所				面積	189.14 m ²	点数	9
図葉名	K0724-2 K0724-4								

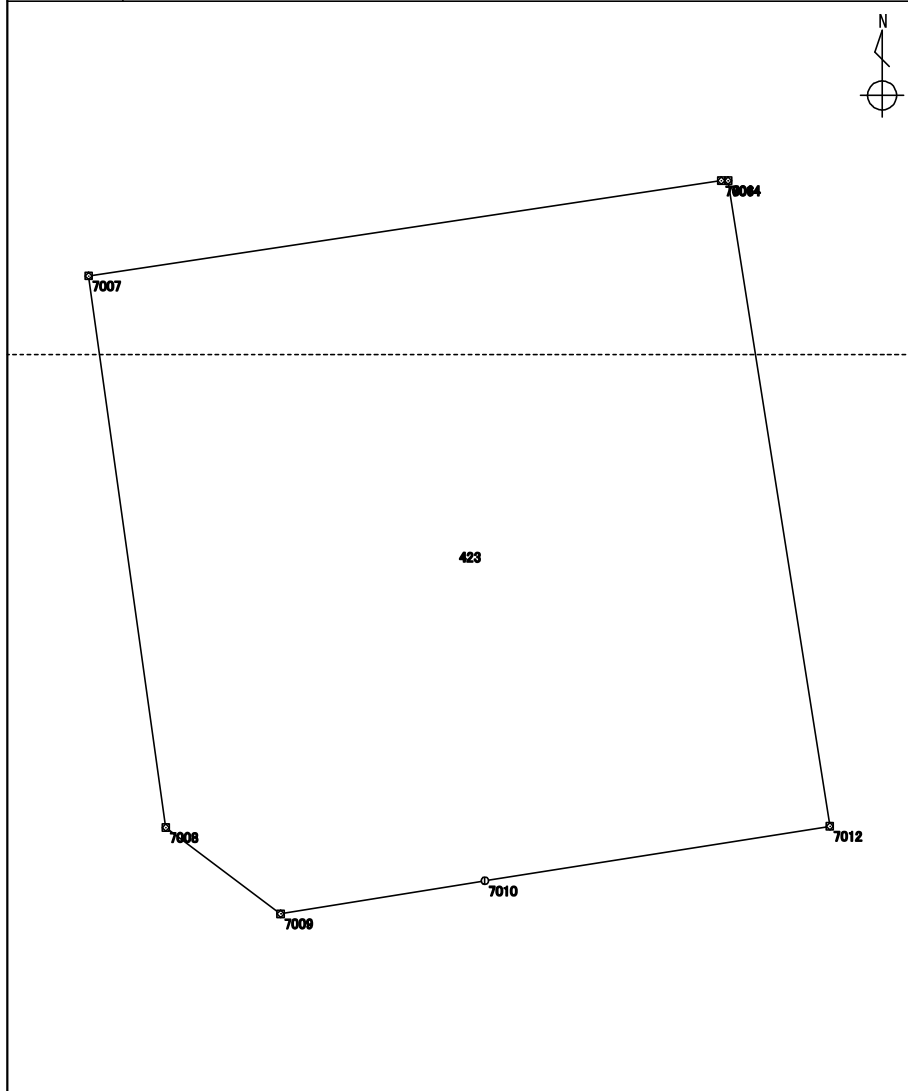


測点	X座標	Y座標	方向角	辺長	備考
	m	m	° ' "	m	
5154 : 6032	115855.256	-16263.685	336 21 36	23.688	
5153 : 6031	115876.957	-16273.184	83 42 43	2.547	
2970 : 6012	115877.236	-16270.652	104 56 01	7.047	
2969 : 6011	115875.420	-16263.843	79 40 20	3.363	
2968 : 6010	115876.023	-16260.534	162 07 17	2.149	
2959 : 6009	115873.977	-16259.874	172 09 44	11.997	
2958 : 6008	115862.092	-16258.238	171 59 11	1.599	
2957 : 6007	115860.508	-16258.015	207 04 37	4.004	
2744 : 6006	115856.942	-16259.838	246 20 02	4.200	

整理抄写	令和 2 年 10 月 1 日	記入者		点検者	
------	-----------------	-----	--	-----	--

地積計算簿

地区名	七尾万行	大字	万行一丁目	字		地番	423	地目	
所有者		所有者住所				面積	329.03 m ²	点数	7
図葉名	K0724-2 K0724-4								

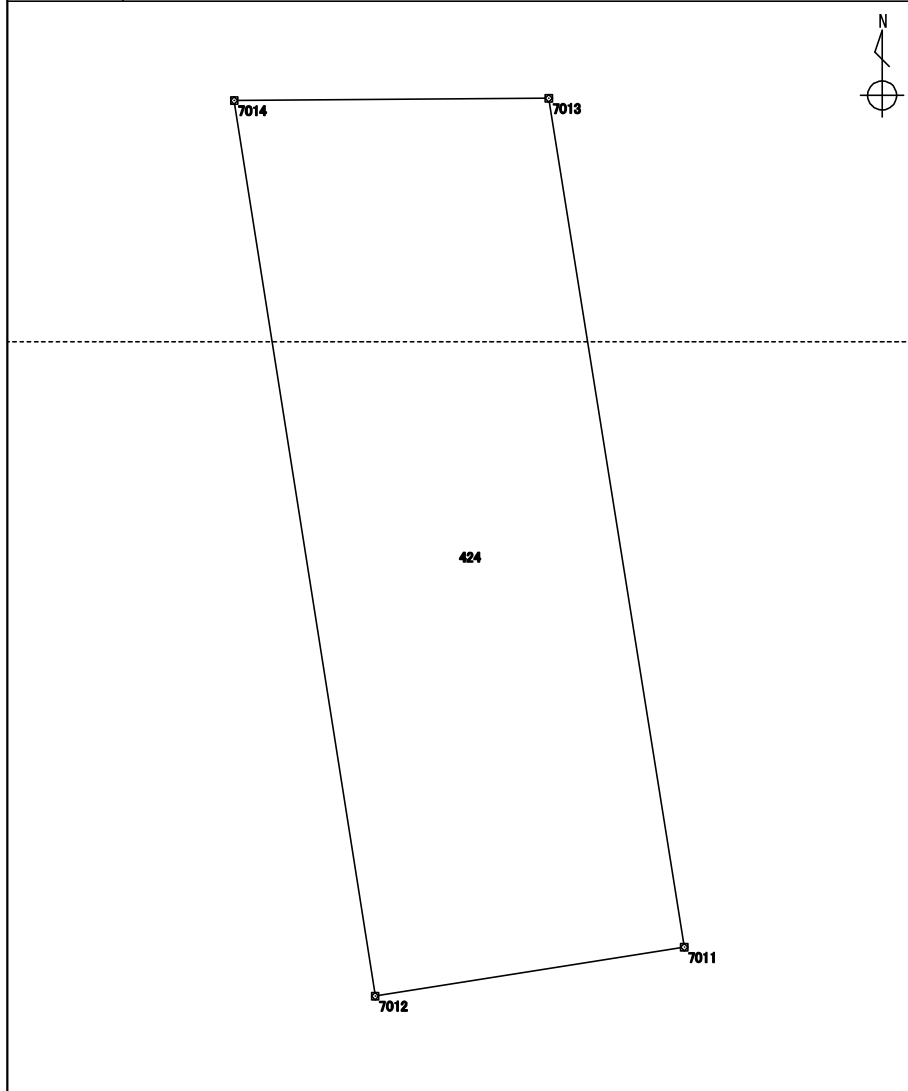


測点	X座標	Y座標	方向角	辺長	備考
	m	m	° ' "	m	
2962 : 7008	115861.815	-16252.125	352 02 00	15.526	
2960 : 7007	115877.192	-16254.277	81 26 15	17.838	
2943 : 7006	115879.848	-16236.637	89 41 43	0.188	
5134 : 7014	115879.849	-16236.449	171 02 56	18.220	
5132 : 7012	115861.850	-16233.614	261 00 49	9.737	
2964 : 7010	115860.329	-16243.232	260 50 29	5.767	
2963 : 7009	115859.411	-16248.926	306 55 28	4.001	

整理抄写	令和2年10月1日	記入者		点検者	
------	-----------	-----	--	-----	--

地積計算簿

地区名:	七尾万行	大字:	万行一丁目	字:		地番	424	地目	
所有者		所有者住所				面積	111.21 m ²	点数	4
図葉名	K0724-2 K0724-4								

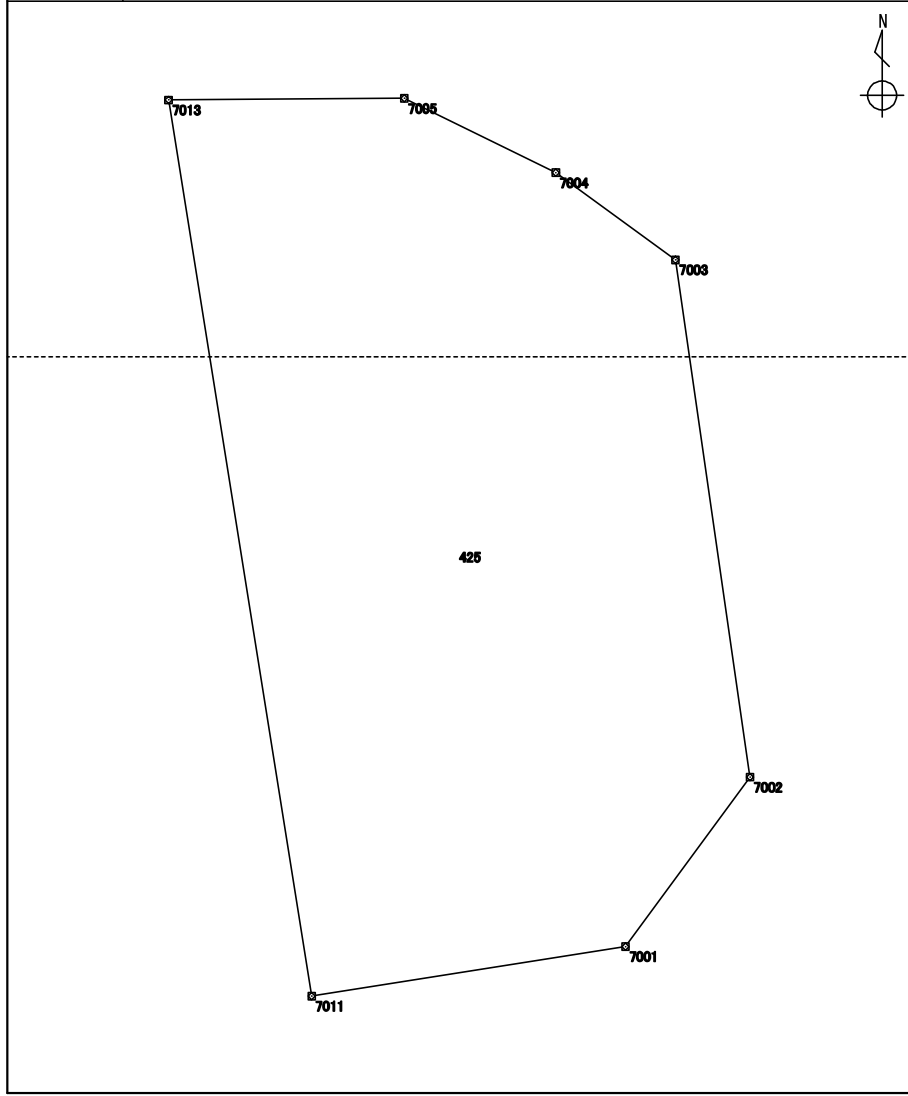


測点	X座標	Y座標	方向角	辺長	備考
	m	m	° ' "	m	
5132 : 7012	115861.850	-16233.614	351 02 56	18.220	
5134 : 7014	115879.849	-16236.449	89 36 04	6.318	
5133 : 7013	115879.893	-16230.131	170 55 33	17.278	
2965 : 7011	115862.831	-16227.406	261 01 13	6.285	

整理抄写	令和 2 年 10 月 1 日	記入者		点検者	
------	-----------------	-----	--	-----	--

地 積 計 算 簿

地区名	七尾万行	大字	万行一丁目	字		地番	425	地目	
所有者		所有者住所				面積	138.51 m ²	点数	7
図葉名	K0724-2 K0724-4								

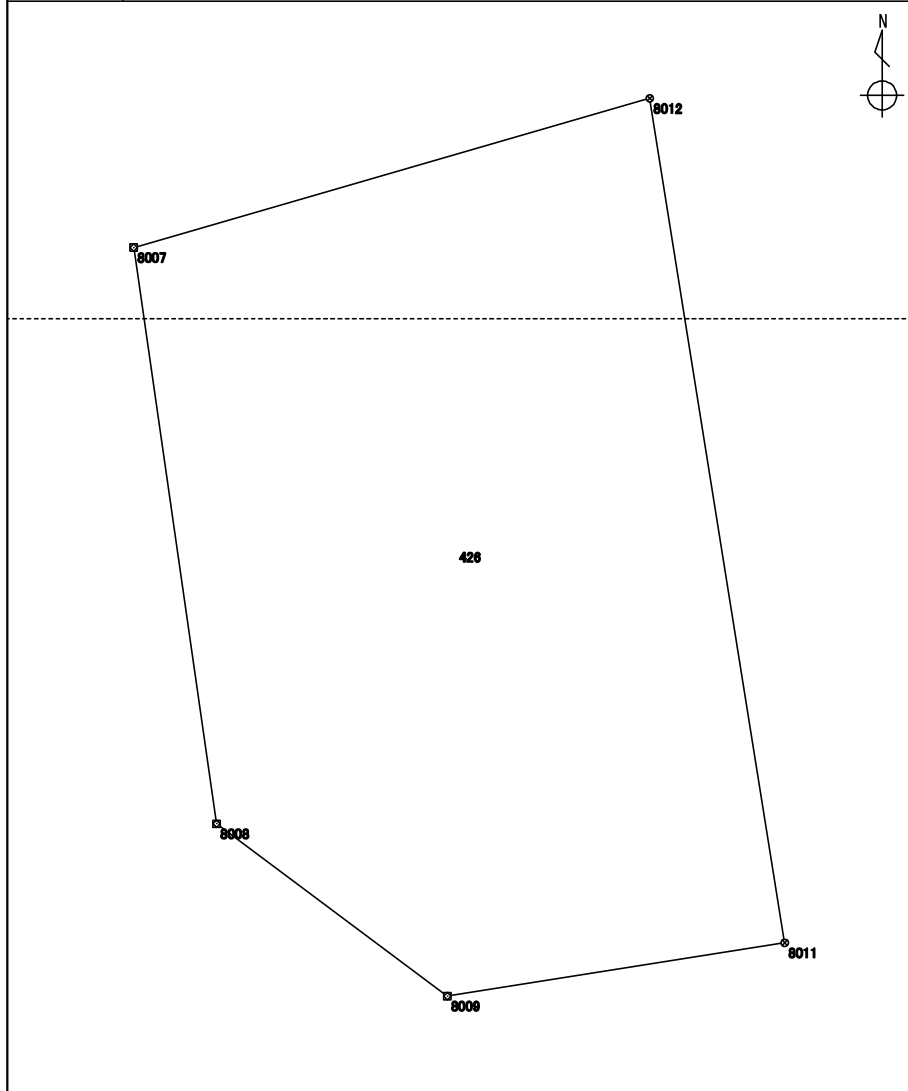


測 点	X 座標	Y 座標	方向角	辺長	備 考
	m	m	° ' "	m	
2965 : 7011	115862.831	-16227.406	350 55 33	17.278	
5133 : 7013	115879.893	-16230.131	89 36 16	4.490	
2942 : 7005	115879.924	-16225.641	116 10 26	3.210	
2939 : 7004	115878.508	-16222.760	126 01 44	2.820	
2928 : 7003	115876.849	-16220.479	171 48 49	9.951	
2929 : 7002	115866.999	-16219.062	216 18 42	4.002	
2930 : 7001	115863.774	-16221.432	261 01 47	6.047	

整理抄写	令和 2 年 10 月 1 日	記入者		点検者	
------	-----------------	-----	--	-----	--

地積計算簿

地区名	七尾万行	大字	万行一丁目	字		地番	426	地目	
所有者		所有者住所				面積	81.21 m ²	点数	5
図葉名	K0724-2 K0724-4								

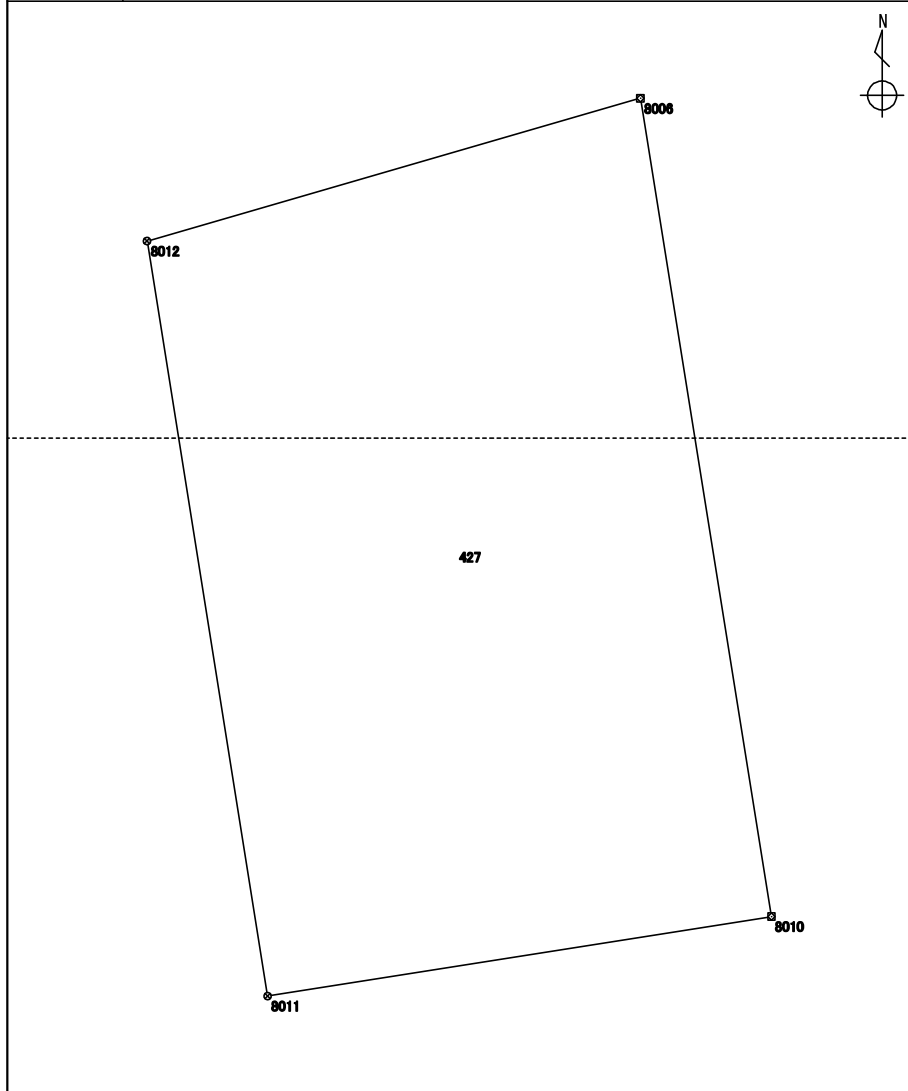


測点	X座標	Y座標	方向角	辺長	備考
	m	m	° ' "	m	
2922 : 8009	115865.598	-16209.968	306 46 10	3.996	
2923 : 8008	115867.990	-16213.169	351 48 46	8.075	
2924 : 8007	115875.983	-16214.319	73 51 37	7.453	
5172 : 8012	115878.055	-16207.159	170 55 39	11.865	
5171 : 8011	115866.338	-16205.288	261 00 53	4.738	

整理抄写	令和 2 年 10 月 1 日	記入者		点検者	
------	-----------------	-----	--	-----	--

地積計算簿

地区名	七尾万行	大字	万行一丁目	字		地番	427	地目	
所有者		所有者住所				面積	97.83 m ²	点数	4
図葉名	K0724-2 K0724-4								

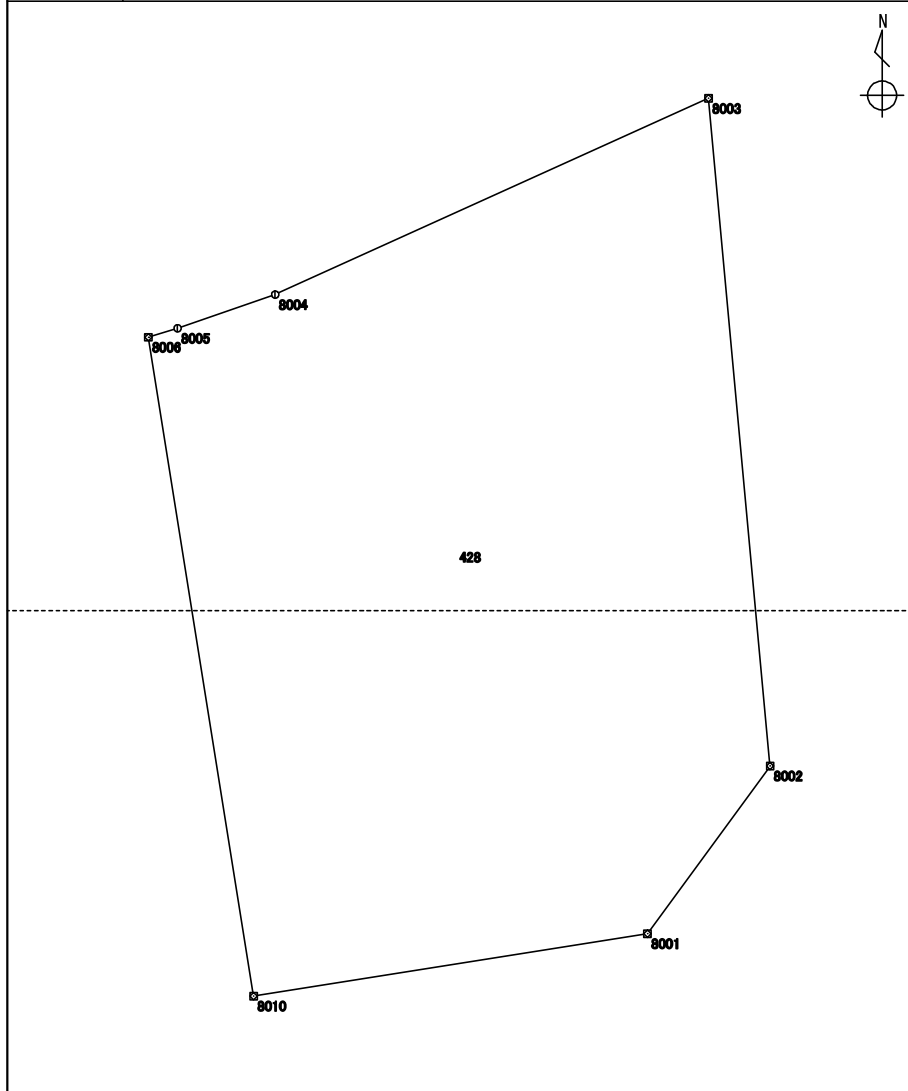


測点	X座標	Y座標	方向角	辺長	備考
	m	m	° ' "	m	
5171 : 8011	115866.338	-16205.288	350 55 39	11.865	
5172 : 8012	115878.055	-16207.159	73 51 22	7.973	
2911 : 8006	115880.272	-16199.500	170 55 04	12.860	
2921 : 8010	115867.573	-16197.470	261 01 24	7.914	

整理抄写	令和 2 年 10 月 1 日	記入者		点検者	
------	-----------------	-----	--	-----	--

地積計算簿

地区名	七尾万行	大字	万行一丁目	字		地番	428	地目	
所有者		所有者住所				面積	149.49 m ²	点数	7
図葉名	K0724-2 K0724-4								

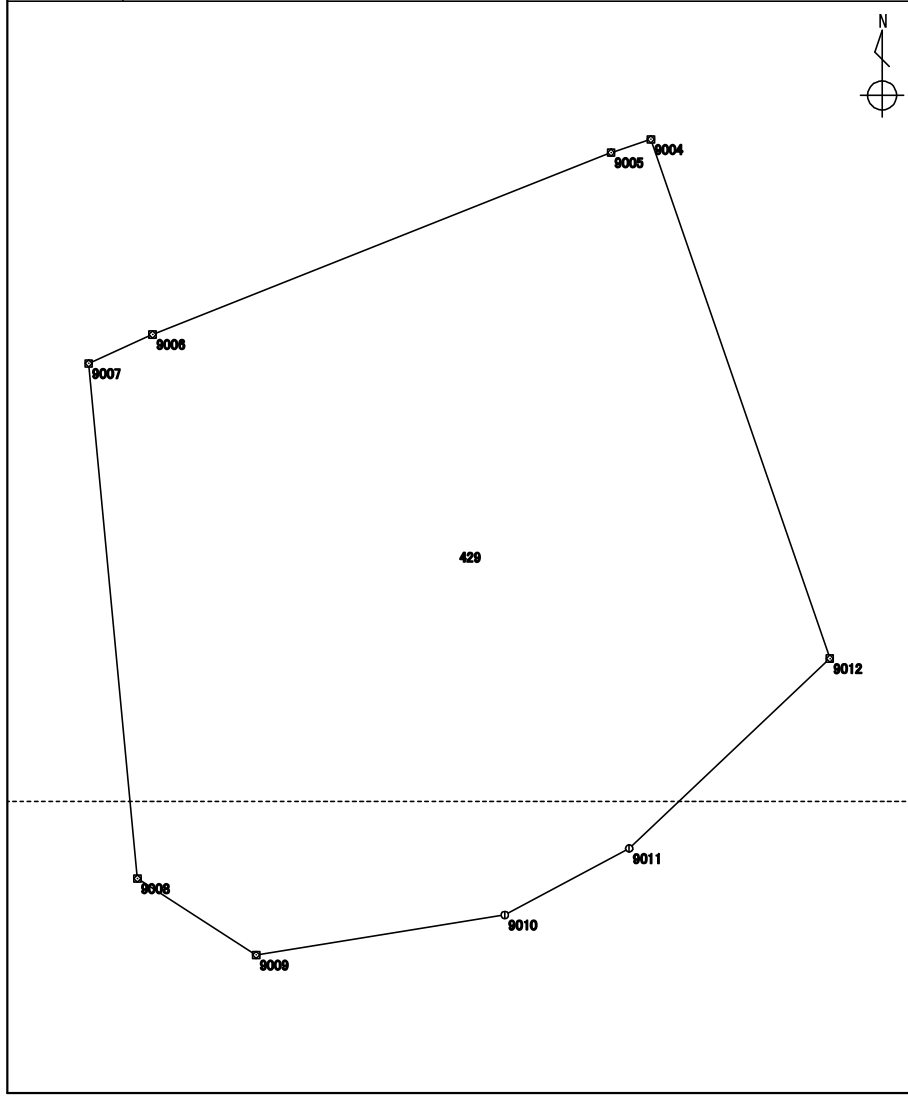


測点	X座標	Y座標	方向角	辺長	備考
	m	m	° ' "	m	
2921 : 8010	115867.573	-16197.470	350 55 04	12.860	
2911 : 8006	115880.272	-16199.500	73 00 42	0.588	
2910 : 8005	115880.444	-16198.937	70 56 47	1.991	
2909 : 8004	115881.094	-16197.055	65 38 18	9.166	
2899 : 8003	115884.875	-16188.705	174 44 01	12.921	
2907 : 8002	115872.008	-16187.519	216 08 54	4.002	
2906 : 8001	115868.776	-16189.880	260 59 37	7.684	

整理抄写	令和 2 年 10 月 1 日	記入者		点検者	
------	-----------------	-----	--	-----	--

地積計算簿

地区名	七尾万行	大字	万行一丁目	字		地番	429	地目	
所有者		所有者住所				面積	340.56 m ²	点数	9
図葉名	K0724-2 K0724-4								

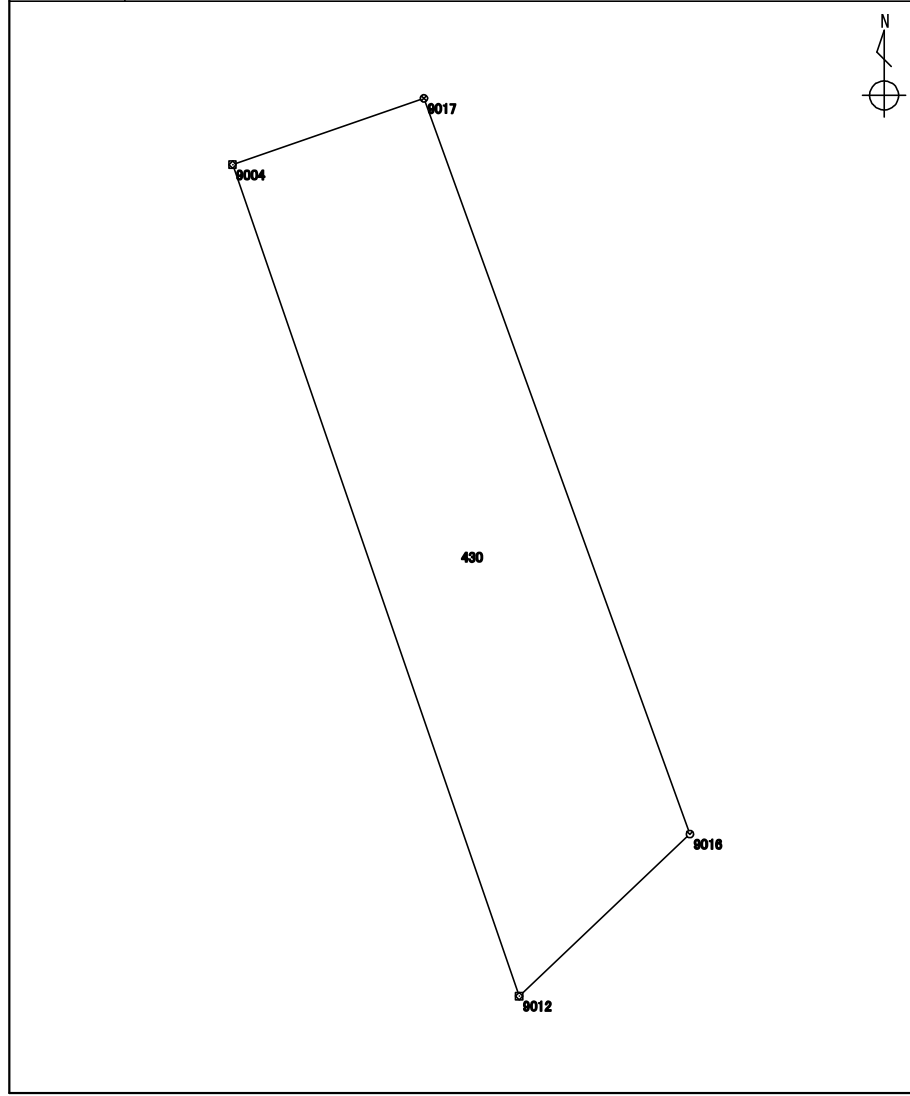


測点	X座標	Y座標	方向角	辺長	備考
	m	m	° ' "	m	
2901 : 9009	115870.637	-16178.177	302 46 20	4.016	
2900 : 9008	115872.811	-16181.554	354 35 51	14.710	
2895 : 9007	115887.456	-16182.939	65 39 12	1.998	
2894 : 9006	115888.280	-16181.118	68 21 15	14.018	
2892 : 9005	115893.451	-16168.088	71 41 11	1.193	
2891 : 9004	115893.826	-16166.955	160 58 36	15.612	
2904 : 9012	115879.066	-16161.866	226 34 07	7.853	
2903 : 9011	115873.667	-16167.569	241 52 35	4.011	
2902 : 9010	115871.776	-16171.107	260 50 53	7.161	

整理抄写	令和 2 年 10 月 1 日	記入者		点検者	
------	-----------------	-----	--	-----	--

地積計算簿

地区名	七尾万行	大字	万行一丁目	字		地番	430	地目	
所有者		所有者住所				面積	54.64 m ²	点数	4
図葉名	K0724-2								

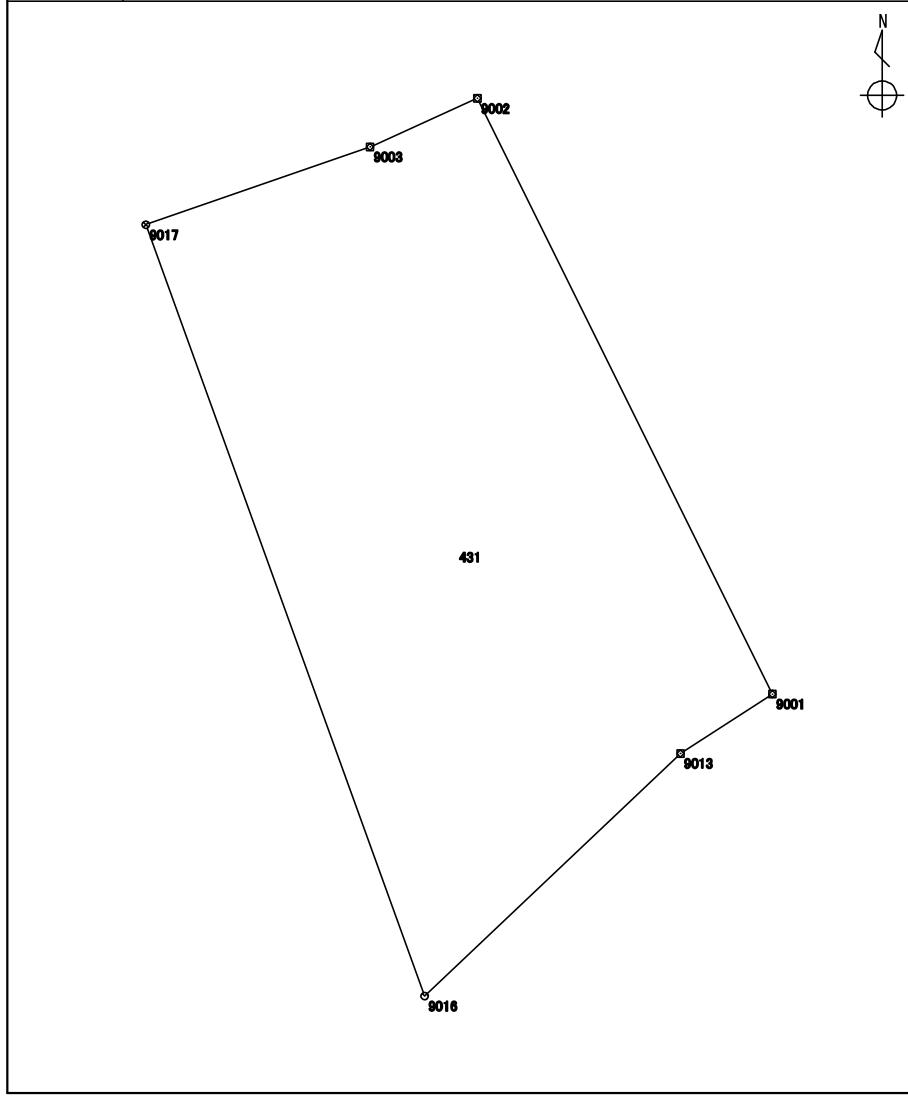


測点	X座標	Y座標	方向角	辺長	備考
	m	m	° ' "	m	
2904 : 9012	115879.066	-16161.866	340 58 36	15.612	
2891 : 9004	115893.826	-16166.955	70 51 35	3.595	
6607 : 9017	115895.005	-16163.558	160 07 53	13.890	
6606 : 9016	115881.941	-16158.837	226 29 39	4.176	

整理抄写	令和 2 年 10 月 1 日	記入者		点検者	
------	-----------------	-----	--	-----	--

地積計算簿

地区名	七尾万行	大字	万行一丁目	字		地番	431	地目	
所有者		所有者住所				面積	82.81 m ²	点数	6
図葉名	K0724-2								



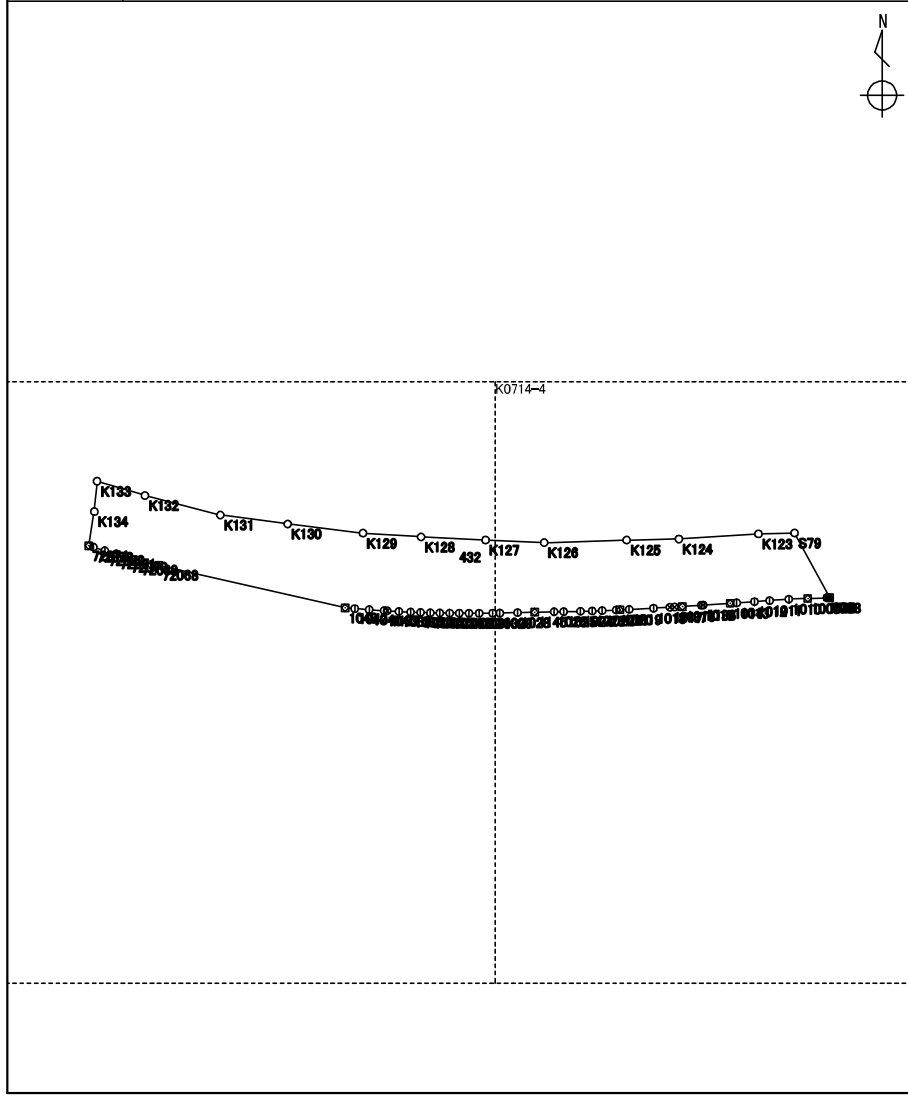
測点	X座標	Y座標	方向角	辺長	備考
	m	m	° ' "	m	
6606 : 9016	115881.941	-16158.837	340 07 53	13.890	
6607 : 9017	115895.005	-16163.558	70 51 58	4.017	
2918 : 9003	115896.322	-16159.762	65 35 39	1.994	
2915 : 9002	115897.146	-16157.946	153 38 48	11.261	
2889 : 9001	115887.055	-16152.947	237 12 33	1.855	
2890 : 9013	115886.050	-16154.507	226 30 00	5.969	

整理抄写	令和 2 年 10 月 1 日	記入者		点検者	
------	-----------------	-----	--	-----	--

地積計算簿

地区名:	七尾万行	大字:	万行一丁目	字:		地番	432	地目	
所有者		所有者住所				面積	2168.53 m ²	点数	61

図葉名 K0714-3 K0714-4


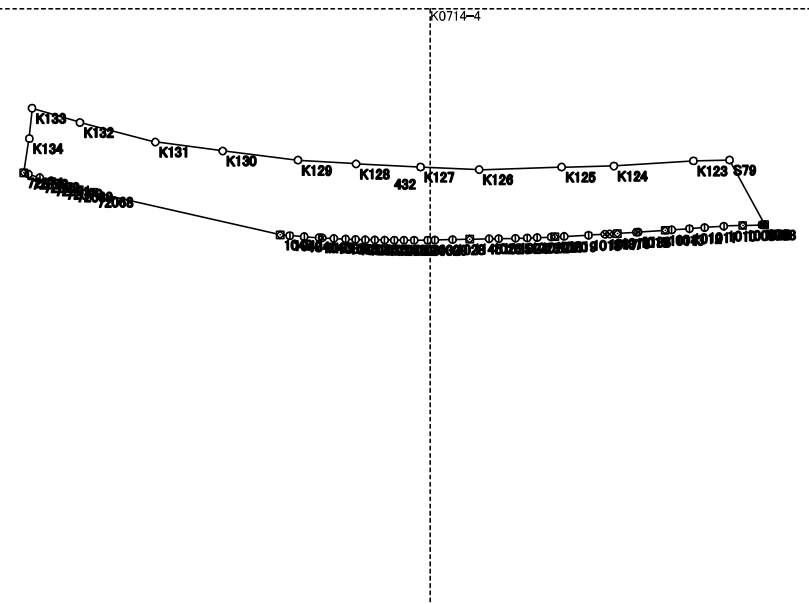


測点	X座標	Y座標	方向角	辺長	備考
	m	m	° ' "	m	
4100 : 72074	116090.932	-16359.506	9 30 06	7.184	
834 : K134	116098.018	-16358.320	5 19 44	6.363	
833 : K133	116104.354	-16357.729	106 39 59	10.369	
832 : K132	116101.380	-16347.795	104 34 39	16.174	
831 : K131	116097.309	-16332.141	97 31 18	14.132	
830 : K130	116095.459	-16318.130	96 59 20	15.779	
829 : K129	116093.539	-16302.468	93 38 03	12.069	
828 : K128	116092.774	-16290.423	92 52 30	13.417	
827 : K127	116092.101	-16277.022	92 26 41	12.214	
826 : K126	116091.580	-16264.819	88 16 11	17.154	
825 : K125	116092.098	-16247.672	88 44 45	10.828	
824 : K124	116092.335	-16236.846	86 23 21	16.592	
823 : K123	116093.380	-16220.286	88 37 02	7.501	
6357 : S79	116093.561	-16212.787	151 24 59	15.299	
6358 : S80	116080.126	-16205.467	268 03 17	0.265	
4003 : 1008	116080.117	-16205.732	267 57 57	0.366	
6756 : P79	116080.104	-16206.098	267 58 59	3.949	
4004 : 1009	116079.965	-16210.045	267 58 55	3.947	
4005 : 1010	116079.826	-16213.990	265 52 47	4.008	
4006 : 1011	116079.538	-16217.988	265 55 43	3.154	
4008 : 1012	116079.314	-16221.135	265 48 11	3.702	
4009 : 1013	116079.043	-16224.828	266 33 59	1.352	
4010 : 1014	116078.962	-16226.178	266 14 28	5.598	
6757 : 1136	116078.595	-16231.764	266 10 04	0.418	
4012 : 1015	116078.567	-16232.182	266 09 00	3.916	
4013 : 1016	116078.304	-16236.090	266 42 45	1.621	
6758 : 1137	116078.211	-16237.709	266 41 38	1.005	
4014 : 1017	116078.153	-16238.713	266 42 04	3.388	
4015 : 1018	116077.958	-16242.096	267 03 07	5.074	
4016 : 1019	116077.697	-16247.164	267 15 03	1.897	
4017 : 1020	116077.606	-16249.059	266 27 17	0.808	
4018 : 1021	116077.556	-16249.866	267 44 44	2.923	
4019 : 1022	116077.441	-16252.787	267 35 39	2.048	
4020 : 1023	116077.355	-16254.834	268 54 02	2.449	

整理抄写 令和 2 年 10 月 1 日 記入者 点検者

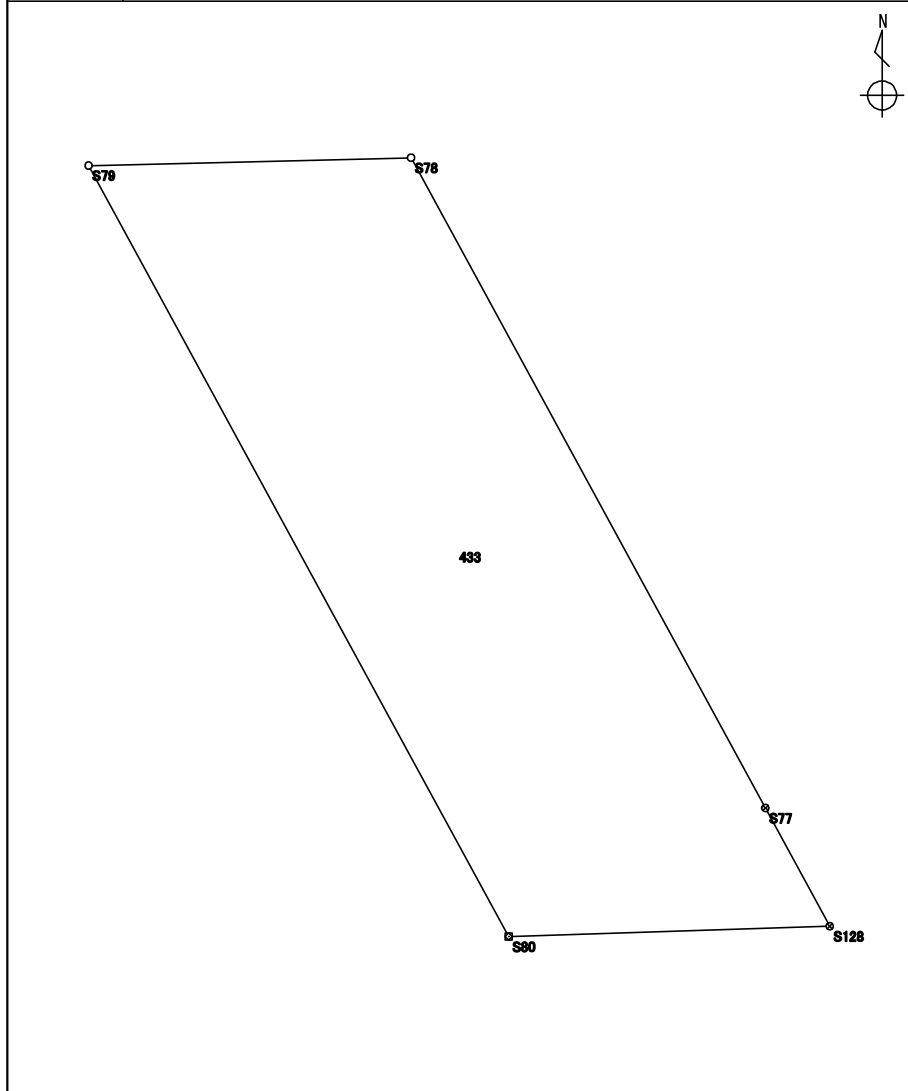
地 積 計 算 簿

地区名：	七尾万行	大字：	万行一丁目	字：		地番	432	地目	
所有者		所有者住所				面積	2168.53 m ²	点数	61
図葉名	K0714-3 K0714-4								

<div style="text-align: center;">  </div> 	測 点	X 座標	Y 座標	方向角	辺 長	備 考
			m	m	° ' "	m
	4021 : 1024	116077.308	-16257.283	268 46 53	3.479	
	4022 : 1025	116077.234	-16260.762	269 08 49	2.015	
	4023 : 1026	116077.204	-16262.777	269 07 20	4.047	
	6759 : 1145	116077.142	-16266.824	268 14 46	3.528	
	4025 : 1028	116077.034	-16270.351	268 29 55	3.702	
	4026 : 1029	116076.937	-16274.052	269 20 58	1.497	
	4027 : 1030	116076.920	-16275.549	269 42 49	2.802	
	4028 : 1031	116076.906	-16278.351	270 14 41	2.107	
	4029 : 1032	116076.915	-16280.458	270 10 19	1.998	
	4030 : 1033	116076.921	-16282.456	270 22 11	2.014	
	4031 : 1034	116076.934	-16284.470	270 52 14	2.040	
	4032 : 1035	116076.965	-16286.510	270 58 37	1.994	
	4033 : 1036	116076.999	-16288.504	271 57 54	2.012	
	4034 : 1037	116077.068	-16290.515	272 17 42	2.047	
	4035 : 1038	116077.150	-16292.561	272 40 20	2.466	
	4036 : 1039	116077.265	-16295.025	273 03 04	2.442	
	6747 : 1139	116077.395	-16297.464	273 01 38	0.624	
	4037 : 1040	116077.428	-16298.088	273 49 39	3.100	
	4038 : 1041	116077.635	-16301.182	274 25 19	3.008	
	4039 : 1042	116077.867	-16304.182	274 24 34	2.029	
	4040 : 1043	116078.023	-16306.205	282 51 41	39.754	
	4084 : 72068	116086.872	-16344.962	284 34 29	4.387	
	4095 : 72069	116087.976	-16349.208	285 02 52	2.253	
	4096 : 72070	116088.561	-16351.384	285 55 58	2.477	
	4097 : 72071	116089.241	-16353.766	286 12 52	2.456	
	4098 : 72072	116089.927	-16356.125	286 26 03	2.463	
	4099 : 72073	116090.624	-16358.488	286 50 00	1.063	

地積計算簿

地区名	七尾万行	大字	万行一丁目	字		地番	433	地目	
所有者		所有者住所				面積	76.36 m ²	点数	5
図葉名	K0714-4								

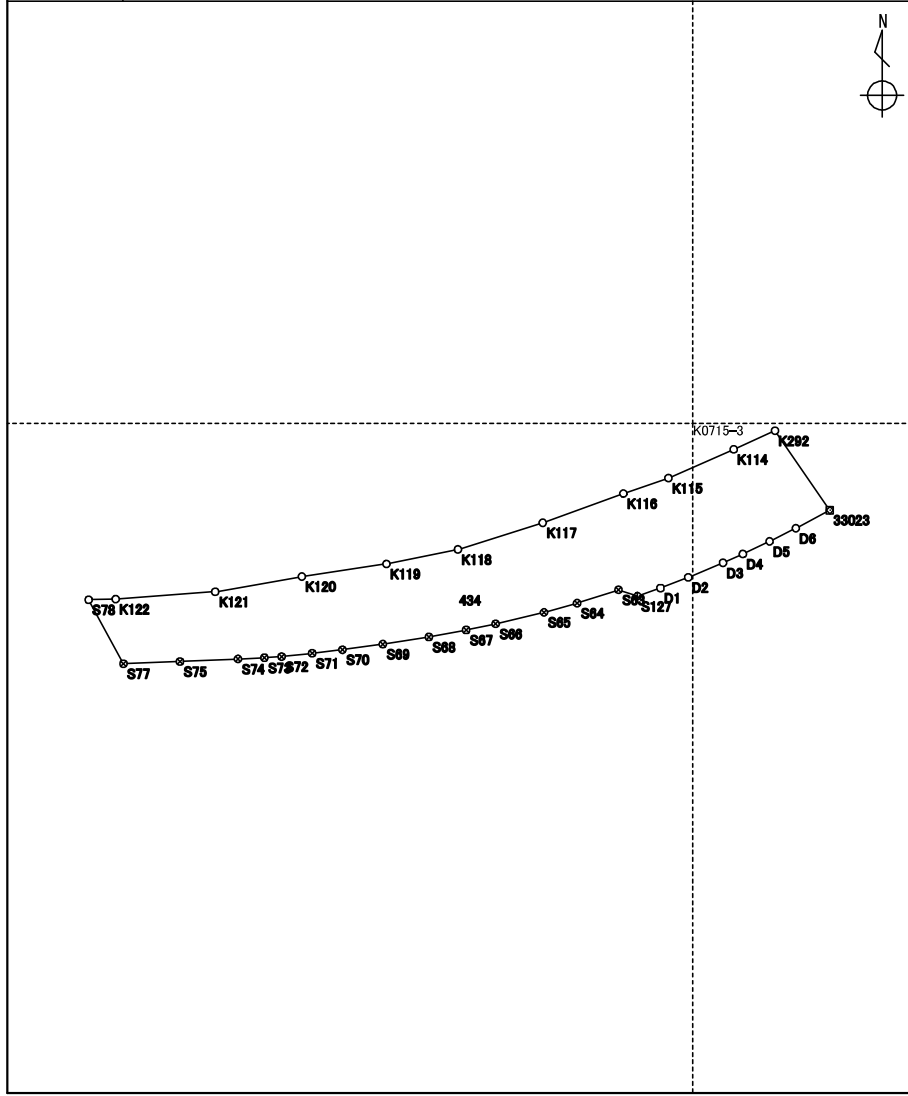


測点	X座標	Y座標	方向角	辺長	備考
	m	m	° ' "	m	
6358 : S80	116080.126	-16205.467	331 24 59	15.299	
6357 : S79	116093.561	-16212.787	88 36 50	5.621	
6356 : S78	116093.697	-16207.167	151 25 01	12.902	
6355 : S77	116082.367	-16200.994	151 24 47	2.344	
6413 : S128	116080.308	-16199.872	268 08 13	5.597	

整理抄写	令和 2 年 10 月 1 日	記入者		点検者	
------	-----------------	-----	--	-----	--

地積計算簿

地区名:	七尾万行	大字:	万行一丁目	字:		地番	434	地目	
所有者		所有者住所				面積	1893.67 m ²	点数	33
図葉名	K0714-4 K0715-3								



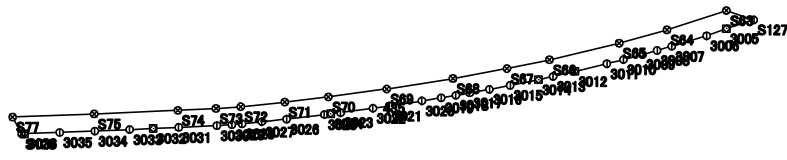
測点	X座標 m	Y座標 m	方向角 ° ' "	辺長 m	備考
6355 : S77	116082.367	-16200.994	331 25 01	12.902	
6356 : S78	116093.697	-16207.167	88 36 11	4.799	
822 : K122	116093.814	-16202.369	85 48 34	17.721	
821 : K121	116095.109	-16184.695	80 02 58	15.584	
820 : K120	116097.802	-16169.345	81 29 37	15.163	
819 : K119	116100.045	-16154.348	78 30 36	12.927	
818 : K118	116102.620	-16141.680	72 33 07	15.788	
817 : K117	116107.354	-16126.618	70 05 17	15.189	
816 : K116	116112.527	-16112.337	71 08 13	8.465	
815 : K115	116115.264	-16104.326	66 13 45	12.632	
814 : K114	116120.356	-16092.765	65 40 12	8.038	
3952 : K292	116123.668	-16085.440	145 22 23	17.114	
3814 : 33023	116109.585	-16075.715	241 55 07	6.827	
6405 : D6	116106.371	-16081.739	243 29 02	5.223	
6404 : D5	116104.039	-16086.413	244 45 54	5.240	
6403 : D4	116101.805	-16091.153	245 58 54	3.844	
6402 : D3	116100.240	-16094.665	247 17 47	6.674	
6401 : D2	116097.664	-16100.822	248 58 30	5.262	
6400 : D1	116095.776	-16105.734	250 23 54	4.349	
6412 : S127	116094.317	-16109.831	288 39 33	3.556	
6341 : S63	116095.455	-16113.201	252 01 44	7.697	
6342 : S64	116093.080	-16120.523	254 31 16	6.088	
6343 : S65	116091.455	-16126.391	256 36 00	8.824	
6344 : S66	116089.410	-16134.975	258 16 08	5.336	
6345 : S67	116088.325	-16140.200	259 31 35	6.744	
6346 : S68	116087.099	-16146.832	261 01 35	8.250	
6347 : S69	116085.812	-16154.982	262 16 45	7.227	
6348 : S70	116084.841	-16162.144	263 11 24	5.414	
6349 : S71	116084.199	-16167.520	263 57 43	5.447	
6350 : S72	116083.626	-16172.937	266 03 17	3.052	
6351 : S73	116083.416	-16175.982	267 15 02	4.690	
6352 : S74	116083.191	-16180.667	267 27 49	10.304	
6353 : S75	116082.735	-16190.961	267 53 58	10.039	

整理抄写	令和 2 年 10 月 1 日	記入者		点検者	
------	-----------------	-----	--	-----	--

地積計算簿

地区名	七尾万行	大字	万行一丁目	字		地番	435	地目	
所有者		所有者住所				面積	190.57 m ²	点数	48
図葉名	K0714-4								

測点	X座標 m	Y座標 m	方向角 ° ' "	辺長 m	備考
6413 : S128	116080.308	-16199.872	331 24 47	2.344	
6355 : S77	116082.367	-16200.994	87 53 58	10.039	
6353 : S75	116082.735	-16190.961	87 27 49	10.304	
6352 : S74	116083.191	-16180.667	87 15 02	4.690	
6351 : S73	116083.416	-16175.982	86 03 17	3.052	
6350 : S72	116083.626	-16172.937	83 57 43	5.447	
6349 : S71	116084.199	-16167.520	83 11 24	5.414	
6348 : S70	116084.841	-16162.144	82 16 45	7.227	
6347 : S69	116085.812	-16154.982	81 01 35	8.250	
6346 : S68	116087.099	-16146.832	79 31 35	6.744	
6345 : S67	116088.325	-16140.200	78 16 08	5.336	
6344 : S66	116089.410	-16134.975	76 36 00	8.824	
6343 : S65	116091.455	-16126.391	74 31 16	6.088	
6342 : S64	116093.080	-16120.523	72 01 44	7.697	
6341 : S63	116095.455	-16113.201	108 39 33	3.556	
6412 : S127	116094.317	-16109.831	252 23 13	3.549	
3838 : 3005	116093.243	-16113.214	249 57 49	2.568	
3839 : 3006	116092.363	-16115.627	253 12 37	4.483	
3840 : 3007	116091.068	-16119.919	254 02 46	1.877	
3841 : 3008	116090.552	-16121.724	254 35 40	1.837	
3842 : 3009	116090.064	-16123.495	254 49 58	2.457	
3843 : 3010	116089.421	-16125.867	256 22 34	2.088	
3844 : 3011	116088.929	-16127.897	256 16 54	4.064	
3969 : 3012	116087.965	-16131.846	257 14 31	2.739	
3970 : 3013	116087.360	-16134.518	257 30 06	1.843	
3971 : 3014	116086.961	-16136.318	258 40 04	3.547	
3972 : 3015	116086.264	-16139.796	259 05 46	2.600	
3973 : 3016	116085.772	-16142.350	259 41 58	2.460	
3974 : 3017	116085.332	-16144.771	259 55 44	1.732	
3975 : 3018	116085.029	-16146.477	260 43 07	1.822	
3989 : 3019	116084.735	-16148.276	260 47 00	2.416	
3990 : 3020	116084.348	-16150.661	261 18 27	4.062	
3976 : 3021	116083.734	-16154.677	261 43 45	2.015	
3977 : 3022	116083.444	-16156.672	262 26 35	4.014	

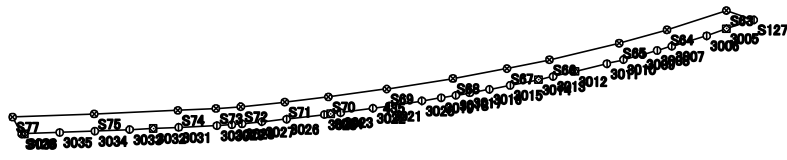


整理抄写 令和 2 年 10 月 1 日 記入者 点検者

地積計算簿

地区名	七尾万行	大字	万行一丁目	字		地番	435	地目	
所有者			所有者住所			面積	190.57 m ²	点数	48
図葉名	K0714-4								

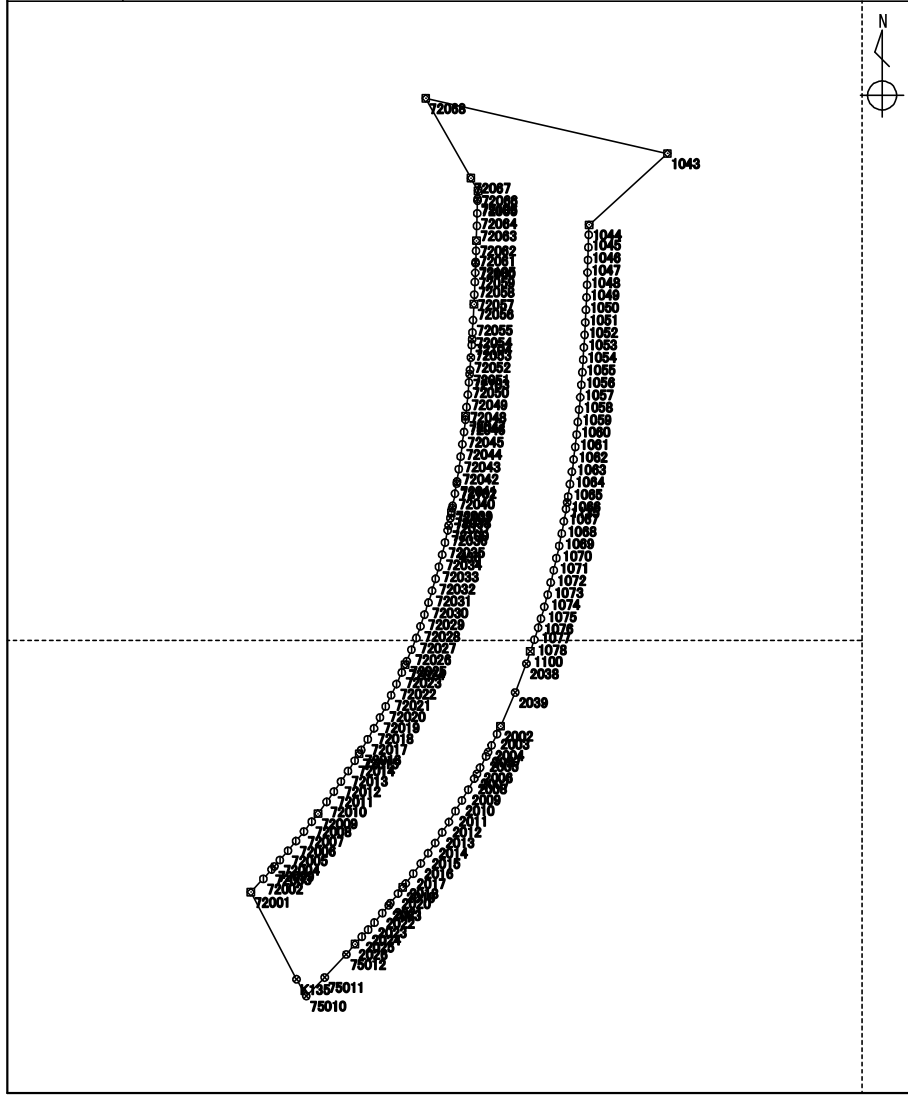
測点	X座標	Y座標	方向角	辺長	備考
	m	m	° ' "	m	
3978 : 3023	116082.916	-16160.652	262 39 23	1.236	
3979 : 3024	116082.758	-16161.878	262 39 25	0.782	
3980 : 3025	116082.658	-16162.654	263 16 33	4.663	
3981 : 3026	116082.112	-16167.285	263 46 37	3.081	
3982 : 3027	116081.778	-16170.348	264 11 37	2.441	
3983 : 3028	116081.531	-16172.777	265 02 03	1.247	
3984 : 3029	116081.423	-16174.020	266 45 54	1.842	
3985 : 3030	116081.319	-16175.860	267 15 10	4.715	
3986 : 3031	116081.093	-16180.570	267 27 39	3.115	
3991 : 3032	116080.955	-16183.682	267 24 58	2.927	
3992 : 3033	116080.823	-16186.607	267 30 19	4.273	
3993 : 3034	116080.637	-16190.876	267 55 16	4.327	
3994 : 3035	116080.480	-16195.201	267 52 09	4.329	
3987 : 3036	116080.319	-16199.528	268 10 07	0.344	



整理抄写 令和 2 年 10 月 1 日 記入者 点検者

地積計算簿

地区名	七尾万行	大字	万行一丁目	字		地番	436	地目	
所有者		所有者住所				面積	2704.01 m ²	点数	147
図葉名	K0714-3 K0724-1								

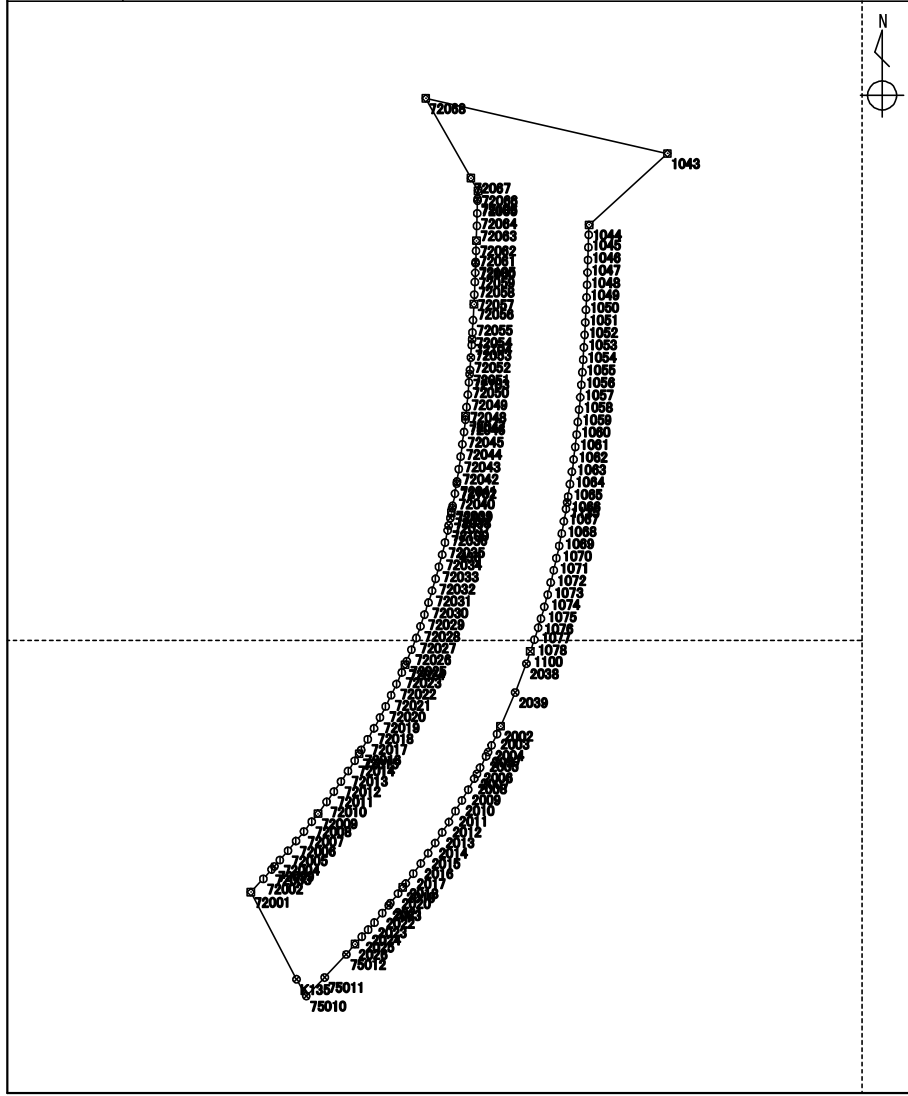


測点	X座標 m	Y座標 m	方向角 ° ' "	辺長 m	備考
6126 : 75010	115942.929	-16364.109	329 21 06	3.115	
4474 : K135	115945.609	-16365.697	332 24 25	15.779	
4201 : 72001	115959.594	-16373.006	43 00 56	2.919	
4202 : 72002	115961.729	-16371.014	41 39 35	2.002	
4203 : 72003	115963.225	-16369.683	41 31 15	0.675	
6101 : 72099	115963.731	-16369.235	41 32 38	1.325	
4204 : 72004	115964.723	-16368.356	40 38 07	2.006	
4205 : 72005	115966.246	-16367.049	39 51 51	1.998	
4206 : 72006	115967.780	-16365.768	39 19 26	1.994	
4207 : 72007	115969.323	-16364.504	38 31 01	2.004	
4208 : 72008	115970.891	-16363.256	37 39 00	1.630	
4209 : 72009	115972.182	-16362.260	36 42 00	2.361	
4245 : 72010	115974.075	-16360.849	35 39 26	2.003	
4246 : 72011	115975.703	-16359.681	34 45 32	1.992	
4247 : 72012	115977.340	-16358.545	34 11 52	2.003	
4248 : 72013	115978.997	-16357.419	32 37 30	1.999	
4249 : 72014	115980.681	-16356.341	31 22 49	1.321	
4250 : 72015	115981.809	-16355.653	31 33 28	0.678	
4251 : 72016	115982.387	-16355.298	30 41 37	2.000	
4252 : 72017	115984.107	-16354.277	30 03 39	2.002	
4253 : 72018	115985.840	-16353.274	28 26 53	2.000	
4254 : 72019	115987.599	-16352.321	27 44 43	1.997	
4255 : 72020	115989.367	-16351.391	26 10 53	2.003	
4256 : 72021	115991.165	-16350.507	25 29 21	2.000	
4257 : 72022	115992.971	-16349.646	24 14 41	1.999	
4258 : 72023	115994.794	-16348.825	23 45 25	1.387	
4259 : 72024	115996.064	-16348.266	23 36 10	0.614	
4260 : 72025	115996.627	-16348.020	22 24 30	1.998	
4261 : 72026	115998.475	-16347.258	22 22 32	2.001	
4124 : 72027	116000.326	-16346.496	19 48 27	2.006	
4125 : 72028	116002.214	-16345.816	19 00 58	1.994	
4126 : 72029	116004.100	-16345.166	18 17 57	2.003	
4127 : 72030	116006.002	-16344.537	17 00 44	1.999	
4128 : 72031	116007.914	-16343.952	16 10 40	1.999	

整理抄写 令和 2 年 10 月 1 日 記入者 点検者

地積計算簿

地区名	七尾万行	大字	万行一丁目	字		地番	436	地目	
所有者		所有者住所				面積	2704.01 m ²	点数	147
図葉名	K0714-3 K0724-1								

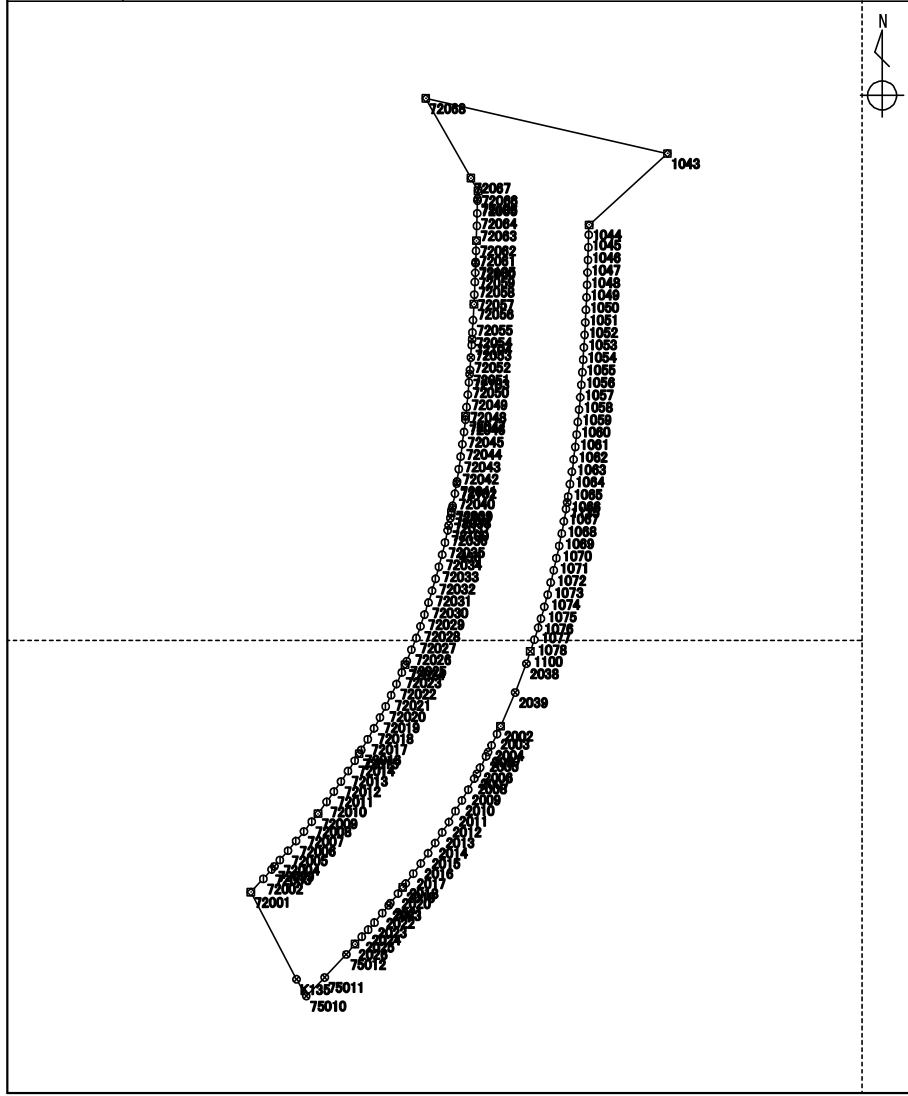


測点	X座標	Y座標	方向角	辺長	備考
	m	m	° ' "	m	
6107 : 72105	116060.614	-16336.972	2 03 57	1.803	
4079 : 72061	116062.416	-16336.907	1 55 11	1.611	
4080 : 72062	116064.027	-16336.853	1 52 23	2.386	
4081 : 72063	116066.412	-16336.775	1 25 50	2.002	
4082 : 72064	116068.414	-16336.725	1 12 59	2.025	
4093 : 72065	116070.439	-16336.682	2 57 03	0.291	
6108 : 72106	116070.730	-16336.667	2 56 08	1.327	
4094 : 72066	116072.056	-16336.599	330 31 17	2.322	
4083 : 72067	116074.078	-16337.742	330 33 46	14.690	
4084 : 72068	116086.872	-16344.962	102 51 41	39.754	
4040 : 1043	116078.023	-16306.205	227 44 39	16.999	
4053 : 1044	116066.592	-16318.787	182 15 55	1.619	
4054 : 1045	116064.974	-16318.851	181 18 28	2.015	
4055 : 1046	116062.959	-16318.897	181 58 37	2.000	
4056 : 1047	116060.960	-16318.966	181 52 54	2.010	
4057 : 1048	116058.951	-16319.032	182 09 18	1.994	
4058 : 1049	116056.958	-16319.107	182 18 28	2.011	
4059 : 1050	116054.948	-16319.188	182 32 34	2.005	
4060 : 1051	116052.944	-16319.277	182 55 26	1.999	
4061 : 1052	116050.947	-16319.379	183 03 39	2.003	
4062 : 1053	116048.946	-16319.486	183 36 49	2.015	
4063 : 1054	116046.935	-16319.613	183 35 46	1.992	
4064 : 1055	116044.946	-16319.738	183 48 37	2.016	
4065 : 1056	116042.934	-16319.872	184 33 08	2.003	
4066 : 1057	116040.937	-16320.031	184 57 40	2.000	
4067 : 1058	116038.944	-16320.204	185 05 37	2.004	
4103 : 1059	116036.947	-16320.382	185 43 50	1.992	
4104 : 1060	116034.964	-16320.581	185 56 42	2.017	
4105 : 1061	116032.957	-16320.790	186 18 30	1.993	
4106 : 1062	116030.976	-16321.009	187 11 55	2.026	
4107 : 1063	116028.965	-16321.263	187 56 36	1.997	
4108 : 1064	116026.987	-16321.539	188 31 00	2.012	
4109 : 1065	116024.997	-16321.837	188 54 48	2.007	
4110 : 1066	116023.014	-16322.148	189 33 09	0.940	

整理抄写 令和 2 年 10 月 1 日 記入者 点検者

地積計算簿

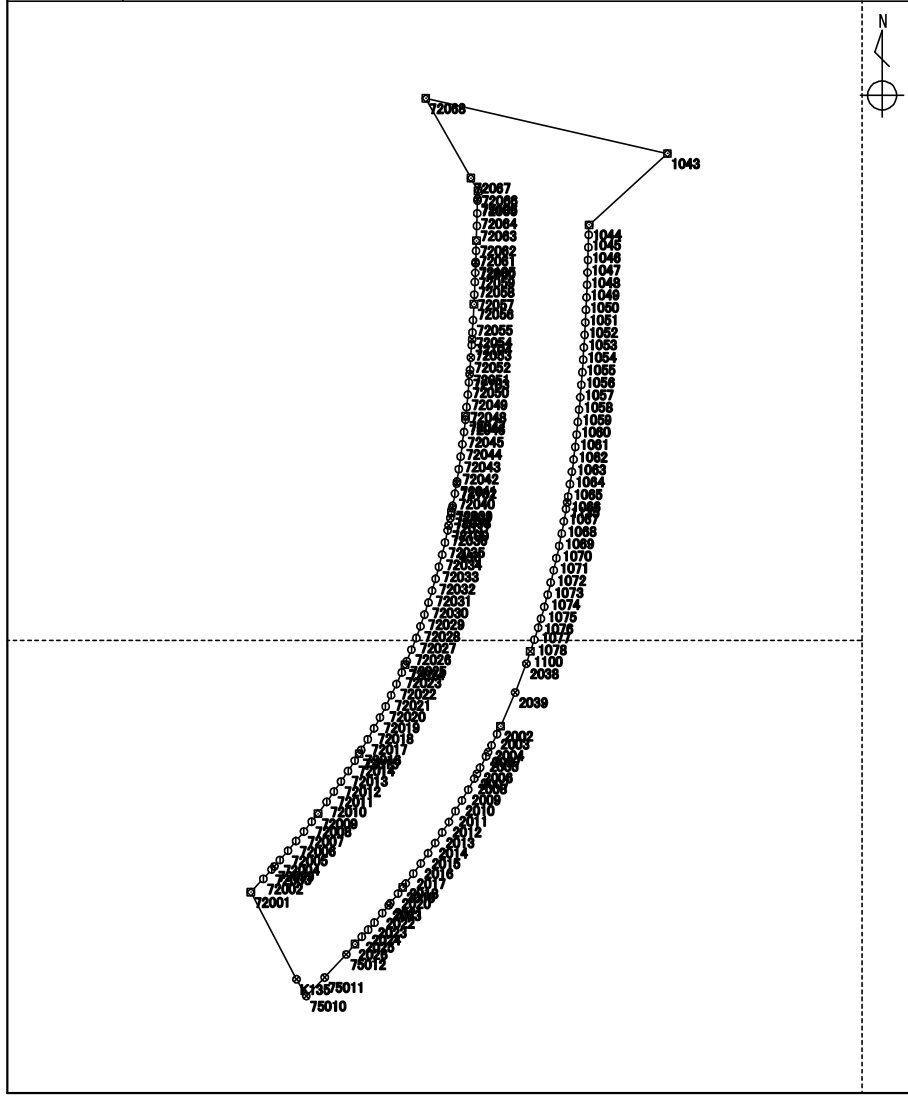
地区名	七尾万行	大字	万行一丁目	字		地番	436	地目	
所有者		所有者住所				面積	2704.01 m ²	点数	147
図葉名	K0714-3 K0724-1								



測点	X座標 m	Y座標 m	方向角 ° ' "	辺長 m	備考
6746 : 1135	116022.087	-16322.304	189 35 11	1.062	
4111 : 1067	116021.039	-16322.481	189 33 21	2.011	
4112 : 1068	116019.055	-16322.815	190 31 25	2.014	
4113 : 1069	116017.074	-16323.183	191 20 16	2.009	
4114 : 1070	116015.104	-16323.578	192 32 40	2.002	
4115 : 1071	116013.149	-16324.013	192 47 43	2.004	
4116 : 1072	116011.194	-16324.457	193 28 41	2.016	
4117 : 1073	116009.233	-16324.927	194 29 11	2.006	
4118 : 1074	116007.290	-16325.429	195 16 03	2.008	
4119 : 1075	116005.352	-16325.958	196 10 49	2.009	
4120 : 1076	116003.422	-16326.518	196 41 57	1.492	
4121 : 1077	116001.992	-16326.947	197 42 45	2.031	
4122 : 1078	116000.057	-16327.565	199 16 40	1.977	
1679 : 1100	115998.190	-16328.218	197 35 19	2.055	
909 : 2038	115996.231	-16328.839	201 03 24	4.943	
910 : 2039	115991.618	-16330.615	203 30 31	5.896	
4228 : 2002	115986.211	-16332.967	204 32 36	1.381	
4229 : 2003	115984.954	-16333.541	205 57 27	2.024	
4230 : 2004	115983.134	-16334.427	206 36 27	1.205	
6139 : 2057	115982.056	-16334.967	206 24 10	0.789	
4231 : 2005	115981.349	-16335.318	207 21 18	2.010	
4232 : 2006	115979.563	-16336.242	208 00 57	1.130	
4233 : 2007	115978.565	-16336.773	208 03 26	0.875	
4234 : 2008	115977.792	-16337.185	208 46 51	2.012	
4235 : 2009	115976.028	-16338.154	210 20 40	2.015	
4236 : 2010	115974.289	-16339.172	211 04 53	2.004	
4237 : 2011	115972.572	-16340.207	211 19 24	2.021	
4238 : 2012	115970.845	-16341.258	212 49 15	2.011	
4239 : 2013	115969.155	-16342.348	213 41 24	2.011	
4240 : 2014	115967.481	-16343.464	214 25 51	2.016	
4241 : 2015	115965.818	-16344.604	215 38 04	1.994	
4242 : 2016	115964.197	-16345.766	216 30 07	2.024	
4243 : 2017	115962.570	-16346.970	217 05 16	1.998	
4244 : 2018	115960.976	-16348.175	217 20 18	0.758	
整理抄写	令和 2 年 10 月 1 日	記入者		点検者	

地積計算簿

地区名:	七尾万行	大字:	万行一丁目	字:		地番	436	地目	
所有者		所有者住所				面積	2704.01 m ²	点数	147
図葉名	K0714-3 K0724-1								

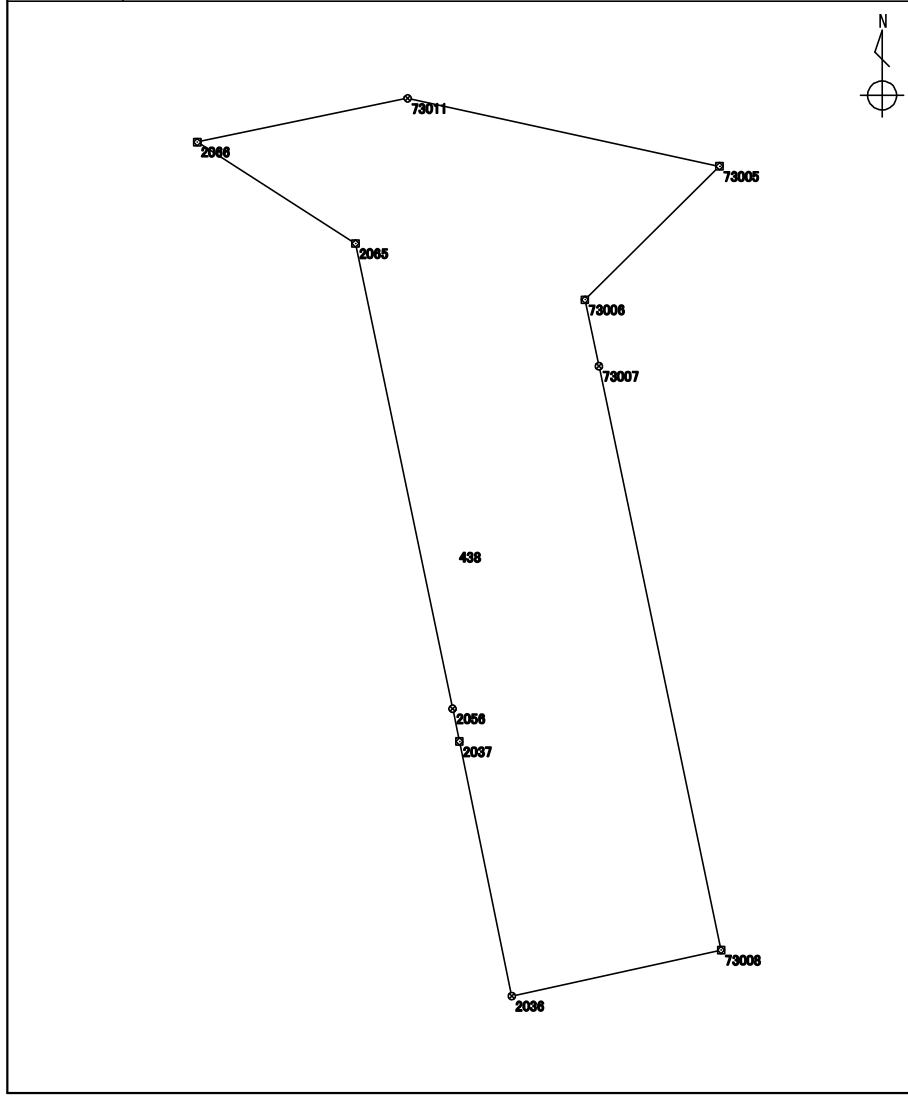


測点	X座標 m	Y座標 m	方向角 ° ' "	辺長 m	備考
4214 : 2019	115960.373	-16348.635	217 40 58	1.254	
4215 : 2020	115959.380	-16349.402	218 14 39	2.001	
4216 : 2021	115957.808	-16350.641	219 13 25	0.428	
6145 : 2063	115957.476	-16350.912	219 14 01	1.590	
4217 : 2022	115956.244	-16351.918	219 45 56	2.015	
4218 : 2023	115954.695	-16353.207	220 47 15	1.501	
4219 : 2024	115953.558	-16354.188	222 05 18	1.517	
4220 : 2025	115952.432	-16355.205	222 45 49	1.612	
4221 : 2026	115951.248	-16356.300	220 35 44	2.163	
6128 : 75012	115949.605	-16357.708	223 16 42	5.060	
6127 : 75011	115945.921	-16361.177	224 25 11	4.189	

整理抄写 令和 2 年 10 月 1 日 記入者 点検者

地積計算簿

地区名	七尾万行	大字	万行一丁目	字		地番	438	地目	
所有者		所有者住所				面積	94.39 m ²	点数	10
図葉名	K0724-1								



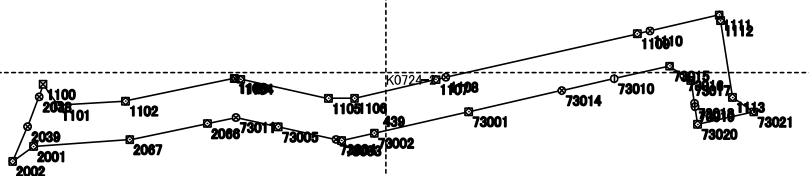
測点	X座標	Y座標	方向角	辺長	備考
	m	m	° ' "	m	
1851 : 2066	115992.088	-16302.714	78 15 45	4.547	
1856 : 73011	115993.013	-16298.262	102 17 40	6.757	
841 : 73005	115991.574	-16291.659	225 12 43	4.012	
842 : 73006	115988.747	-16294.507	168 05 20	1.438	
843 : 73007	115987.339	-16294.210	168 10 55	12.626	
4280 : 73008	115974.980	-16291.624	257 35 35	4.537	
4278 : 2036	115974.005	-16296.056	348 23 23	5.500	
4279 : 2037	115979.393	-16297.163	348 12 55	0.709	
6138 : 2056	115980.088	-16297.308	348 12 36	10.062	
1852 : 2065	115989.938	-16299.364	302 41 31	3.980	

整理抄写	令和 2 年 10 月 1 日	記入者		点検者	
------	-----------------	-----	--	-----	--

地積計算簿

地区名	七尾万行	大字	万行一丁目	字		地番	439	地目	
所有者	所有者住所					面積	740.57 m ²	点数	36
図葉名	K0714-4 K0724-1 K0724-2								

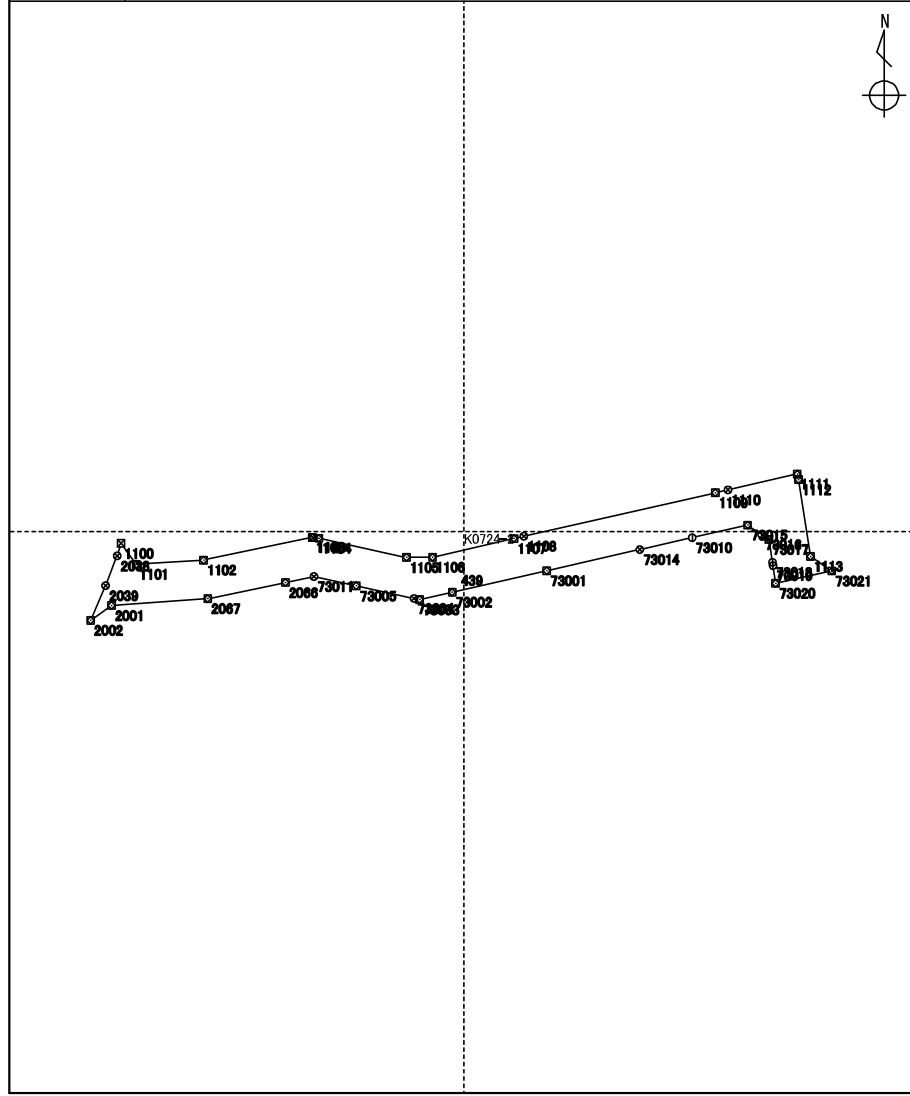
測点	X座標	Y座標	方向角	辺長	備考
	m	m	° ' "	m	
4228 : 2002	115986.211	-16332.967	23 30 31	5.896	
910 : 2039	115991.618	-16330.615	21 03 24	4.943	
909 : 2038	115996.231	-16328.839	17 35 19	2.055	
1679 : 1100	115998.190	-16328.218	144 30 20	4.016	
844 : 1101	115994.920	-16325.886	86 22 28	10.516	
875 : 1102	115995.585	-16315.391	78 12 50	17.247	
968 : 1103	115999.108	-16298.507	97 51 58	0.153	
6772 : 1140	115999.087	-16298.355	97 43 23	0.855	
971 : 1104	115998.972	-16297.507	102 19 58	13.942	
972 : 1105	115995.994	-16283.886	89 41 15	4.035	
973 : 1106	115996.016	-16279.851	76 59 38	12.992	
990 : 1107	115998.940	-16267.192	77 12 08	1.593	
6773 : 1108	115999.293	-16265.638	77 12 22	30.508	
982 : 1109	116006.049	-16235.887	77 09 24	2.015	
6774 : 1110	116006.497	-16233.922	77 08 47	11.035	
761 : 1111	116008.952	-16223.163	167 05 47	0.895	
760 : 1112	116008.079	-16222.963	171 11 02	12.070	
759 : 1113	115996.151	-16221.113	124 13 39	4.021	
724 : 73021	115993.889	-16217.788	257 37 22	8.938	
725 : 73020	115991.973	-16226.519	351 17 18	2.786	
6764 : 73019	115994.727	-16226.941	351 15 14	0.499	
6763 : 73018	115995.221	-16227.017	351 18 00	3.596	
726 : 73017	115998.776	-16227.561	304 12 47	1.367	
6762 : 73016	115999.545	-16228.692	304 14 22	2.632	
727 : 73015	116001.026	-16230.868	257 10 09	8.830	
996 : 73010	115999.065	-16239.478	257 10 19	8.372	
729 : 73014	115997.206	-16247.642	257 10 10	14.810	
730 : 73001	115993.917	-16262.083	257 15 10	15.060	
992 : 73002	115990.594	-16276.772	257 06 07	5.201	
840 : 73003	115989.433	-16281.842	282 16 53	0.879	
6770 : 73004	115989.620	-16282.701	282 18 18	9.168	
841 : 73005	115991.574	-16291.659	282 17 40	6.757	
1856 : 73011	115993.013	-16298.262	258 15 45	4.547	
1851 : 2066	115992.088	-16302.714	258 16 12	12.307	



整理抄写 令和2年10月1日 記入者 点検者

地積計算簿

地区名	七尾万行	大字	万行一丁目	字		地番	439	地目	
所有者	所有者住所					面積	740.57 m ²	点数	36
図葉名	K0714-4 K0724-1 K0724-2								

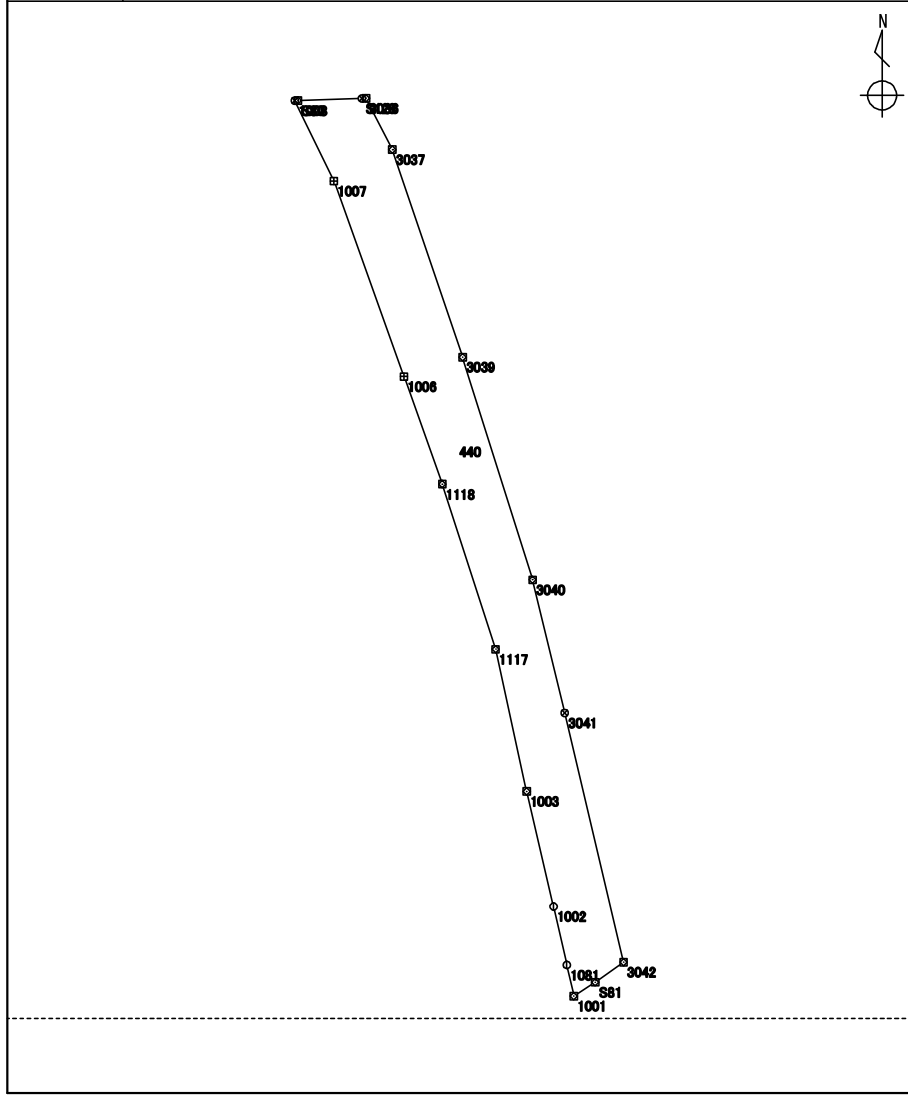


測点	X座標	Y座標	方向角	辺長	備考
	m	m	° ' "	m	
1850 : 2067	115989.586	-16314.764	265 57 41	14.994	
4227 : 2001	115988.530	-16329.721	234 27 26	3.989	

整理抄写	令和2年10月1日	記入者		点検者	
------	-----------	-----	--	-----	--

地積計算簿

地区名	七尾万行	大字	万行一丁目	字		地番	440	地目	
所有者		所有者住所				面積	411.14 m ²	点数	18
図葉名	K0714-4								

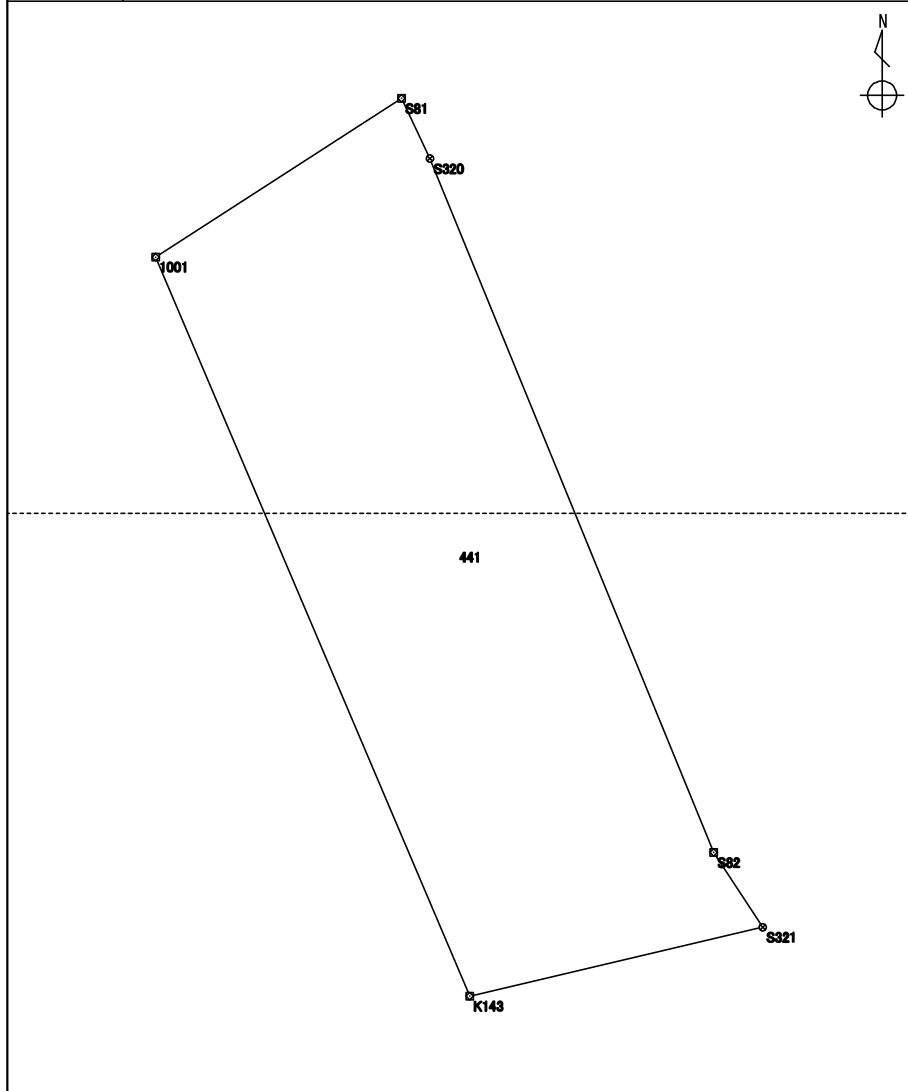


測点	X座標	Y座標	方向角	辺長	備考
	m	m	° ' "	m	
4368 : 1001	116001.945	-16181.381	347 15 48	2.780	
4305 : 1081	116004.657	-16181.994	347 14 50	5.241	
4369 : 1002	116009.769	-16183.151	346 48 19	10.321	
4370 : 1003	116019.818	-16185.507	347 42 33	12.692	
1456 : 1117	116032.220	-16188.209	342 05 30	15.138	
1458 : 1118	116046.625	-16192.864	340 26 41	9.978	
4001 : 1006	116056.028	-16196.204	340 16 51	18.129	
4002 : 1007	116073.094	-16202.321	334 05 41	7.807	
4003 : 1008	116080.117	-16205.732	88 03 17	0.265	
6358 : S80	116080.126	-16205.467	88 08 13	5.597	
6413 : S128	116080.308	-16199.872	88 10 07	0.344	
3987 : 3036	116080.319	-16199.528	152 48 19	5.045	
4377 : 3037	116075.831	-16197.222	161 17 55	19.118	
4379 : 3039	116057.722	-16191.092	162 32 43	20.373	
4380 : 3040	116038.287	-16184.981	166 25 52	11.955	
3999 : 3041	116026.665	-16182.176	166 43 16	22.351	
3948 : 3042	116004.911	-16177.042	234 33 40	3.035	
6359 : S81	116003.151	-16179.515	237 07 31	2.221	

整理抄写	令和 2 年 10 月 1 日	記入者		点検者	
------	-----------------	-----	--	-----	--

地積計算簿

地区名	七尾万行	大字	万行一丁目	字		地番	441	地目	
所有者		所有者住所				面積	14.07 m ²	点数	6
図葉名	K0714-4 K0724-2								



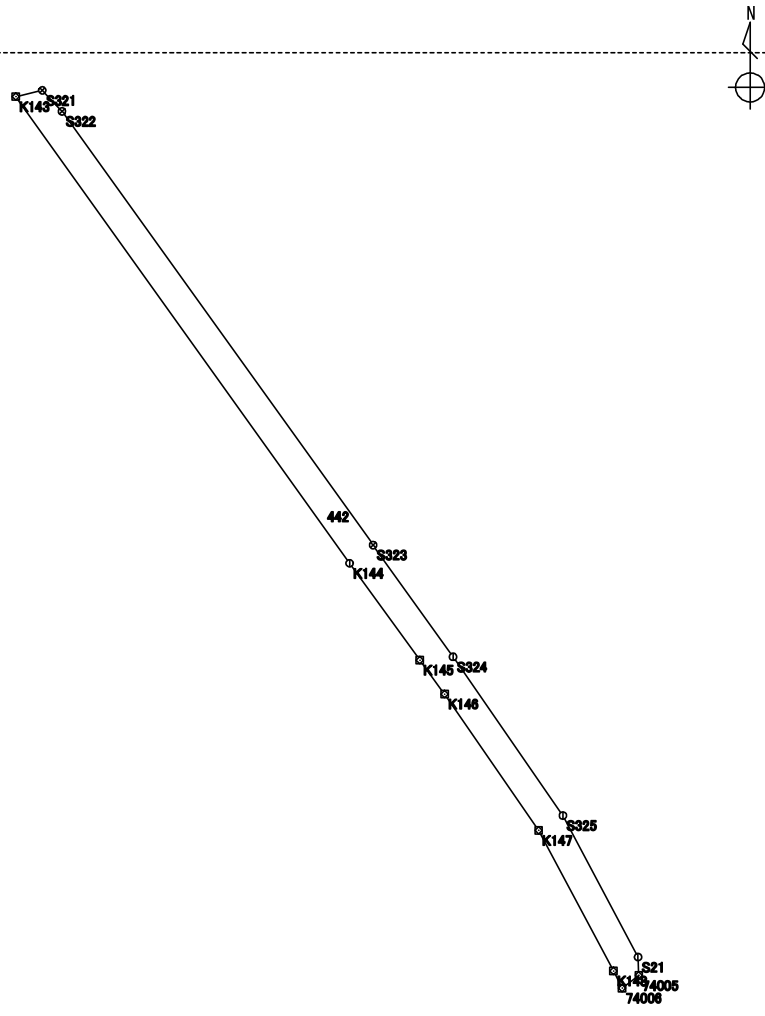
測点	X座標	Y座標	方向角	辺長	備考
	m	m	° ' "	m	
4368 : 1001	116001.945	-16181.381	57 07 31	2.221	
6359 : S81	116003.151	-16179.515	154 45 03	0.506	
962 : S320	116002.693	-16179.299	157 45 54	5.692	
6360 : S82	115997.424	-16177.145	146 42 27	0.679	
963 : S321	115996.856	-16176.772	256 46 21	2.285	
3947 : K143	115996.333	-16178.997	336 59 02	6.097	

整理抄写	令和 2 年 10 月 1 日	記入者		点検者	
------	-----------------	-----	--	-----	--

地積計算簿


地区名:	七尾万行	大字:	万行一丁目	字:		地番	442	地目	
所有者		所有者住所				面積	216.15 m ²	点数	14
図葉名	K0724-2								

測点	X座標	Y座標	方向角	辺長	備考
	m	m	° ' "	m	
3205 : 74006	115921.867	-16128.355	333 14 36	1.603	
3206 : K148	115923.299	-16129.077	331 59 25	13.304	
3207 : K147	115935.045	-16135.325	325 23 05	13.827	
3210 : K146	115946.425	-16143.180	323 53 15	3.510	
3209 : K145	115949.261	-16145.249	324 06 01	9.992	
3208 : K144	115957.355	-16151.108	324 24 58	47.927	
3947 : K143	115996.333	-16178.997	76 46 21	2.285	
963 : S321	115996.856	-16176.772	136 51 03	2.408	
964 : S322	115995.099	-16175.125	144 21 38	44.574	
965 : S323	115958.873	-16149.152	144 23 53	11.488	
966 : S324	115949.532	-16142.464	145 19 52	16.106	
967 : S325	115936.285	-16133.302	152 02 38	13.393	
3216 : S21	115924.454	-16127.023	177 46 53	1.524	
3204 : 74005	115922.931	-16126.964	232 35 13	1.751	



地積計算簿

地区名	七尾万行	大字	万行一丁目	字		地番	443	地目	
所有者	所有者住所			面積	1536.86 m ²		点数	71	
図葉名	K0714-4 K0715-3 K0724-2 K0725-1								




測点	X座標 m	Y座標 m	方向角 ° ' "	辺長 m	備考
3032 : 70004	115898.158	-16089.654	353 11 31	4.057	
3033 : 70005	115902.187	-16090.135	299 16 35	15.590	
3034 : 70006	115909.811	-16103.734	299 36 20	11.626	
3192 : 74004	115915.555	-16113.843	299 20 33	15.052	
3204 : 74005	115922.931	-16126.964	357 46 53	1.524	
3216 : S21	115924.454	-16127.023	332 02 38	13.393	
967 : S325	115936.285	-16133.302	325 19 52	16.106	
966 : S324	115949.532	-16142.464	324 23 53	11.488	
965 : S323	115958.873	-16149.152	324 21 38	44.574	
964 : S322	115995.099	-16175.125	316 51 03	2.408	
963 : S321	115996.856	-16176.772	326 42 27	0.679	
6360 : S82	115997.424	-16177.145	337 45 54	5.692	
962 : S320	116002.693	-16179.299	334 45 03	0.506	
6359 : S81	116003.151	-16179.515	54 33 40	3.035	
3948 : 3042	116004.911	-16177.042	54 53 06	8.398	
4394 : 3061	116009.742	-16170.172	54 53 47	4.159	
4395 : 3062	116012.134	-16166.769	54 53 06	7.092	
3940 : 3043	116016.214	-16160.967	54 53 38	0.123	
4392 : 3097	116016.285	-16160.866	54 52 57	2.282	
4396 : 3063	116017.598	-16158.999	54 53 15	7.049	
4397 : 3064	116021.653	-16153.232	54 52 08	2.867	
4398 : 3065	116023.303	-16150.887	54 53 49	2.789	
4399 : 3066	116024.907	-16148.605	54 53 11	7.569	
4400 : 3067	116029.261	-16142.413	54 53 56	1.205	
4401 : 3068	116029.954	-16141.427	54 51 15	1.189	
4402 : 3069	116030.639	-16140.454	54 54 41	0.534	
3926 : 3044	116030.946	-16140.017	61 08 57	7.647	
3960 : 3045	116034.636	-16133.319	60 55 19	6.170	
3942 : 3046	116037.635	-16127.926	61 04 55	3.463	
4404 : 3071	116039.310	-16124.894	61 04 45	18.093	
3859 : 3047	116048.060	-16109.057	61 01 56	1.344	
3858 : 3048	116048.711	-16107.881	51 56 50	5.939	
3860 : 3049	116052.372	-16103.204	51 57 08	15.779	
4393 : 3060	116062.097	-16090.778	51 56 59	7.310	

整理抄写 令和 2 年 10 月 1 日 記入者 点検者

地積計算簿

地区名:	七尾万行	大字:	万行一丁目	字:		地番	443	地目	
所有者	所有者住所			面積	1536.86 m ²		点数	71	
図葉名	K0714-4 K0715-3 K0724-2 K0725-1								




測点	X座標 m	Y座標 m	方向角 ° ' "	辺長 m	備考
3861:3001	116066.603	-16085.021	8 20 33	4.004	
3862:3002	116070.565	-16084.440	145 07 51	11.617	
3853:4012	116061.033	-16077.798	278 05 58	3.960	
3854:4013	116061.591	-16081.719	231 59 32	3.595	
5054:4054	116059.377	-16084.552	231 58 46	6.971	
3855:4014	116055.083	-16090.044	231 55 11	0.710	
5055:4055	116054.645	-16090.603	231 56 16	15.331	
3931:4015	116045.193	-16102.674	231 43 50	0.917	
5056:4056	116044.625	-16103.394	231 41 26	1.353	
3932:4016	116043.786	-16104.456	241 03 16	3.467	
5057:4057	116042.108	-16107.490	241 02 25	2.814	
3933:4017	116040.745	-16109.953	241 03 33	1.272	
5058:4058	116040.129	-16111.067	241 05 01	9.548	
3934:4018	116035.512	-16119.425	241 00 55	12.901	
3935:4019	116029.260	-16130.711	238 22 37	12.011	
3938:5010	116022.962	-16140.939	234 57 09	22.047	
3943:C5011	116010.301	-16158.989	234 47 31	13.159	
3944:5012	116002.714	-16169.741	189 42 04	3.904	
3945:5013	115998.865	-16170.399	145 46 16	1.445	
3946:5014	115997.670	-16169.586	144 22 09	30.734	
3211:5015	115972.689	-16151.681	144 18 43	23.960	
3212:5016	115953.228	-16137.703	145 28 22	9.169	
3213:5017	115945.674	-16132.506	145 20 21	7.627	
3214:5018	115939.400	-16128.168	152 15 04	12.250	
3199:5019	115928.558	-16122.464	134 55 53	4.127	
3200:5020	115925.643	-16119.542	119 38 35	1.116	
3201:5021	115925.091	-16118.572	119 28 11	2.815	
5135:5072	115923.706	-16116.121	119 26 46	2.544	
5136:5073	115922.455	-16113.905	119 28 26	2.044	
5137:5074	115921.449	-16112.125	119 27 44	0.955	
5138:5075	115920.979	-16111.293	119 27 30	4.341	
3202:5022	115918.844	-16107.513	119 27 05	0.799	
5111:5051	115918.451	-16106.817	119 28 04	11.798	
5112:5052	115912.647	-16096.545	119 13 09	0.067	

整理抄写 令和 2 年 10 月 1 日 記入者 点検者

地積計算簿

地区名	七尾万行	大字	万行一丁目	字		地番	443	地目	
所有者	所有者住所			面積	1536.86 m ²		点数	71	

図葉名 K0714-4 K0715-3 K0724-2 K0725-1



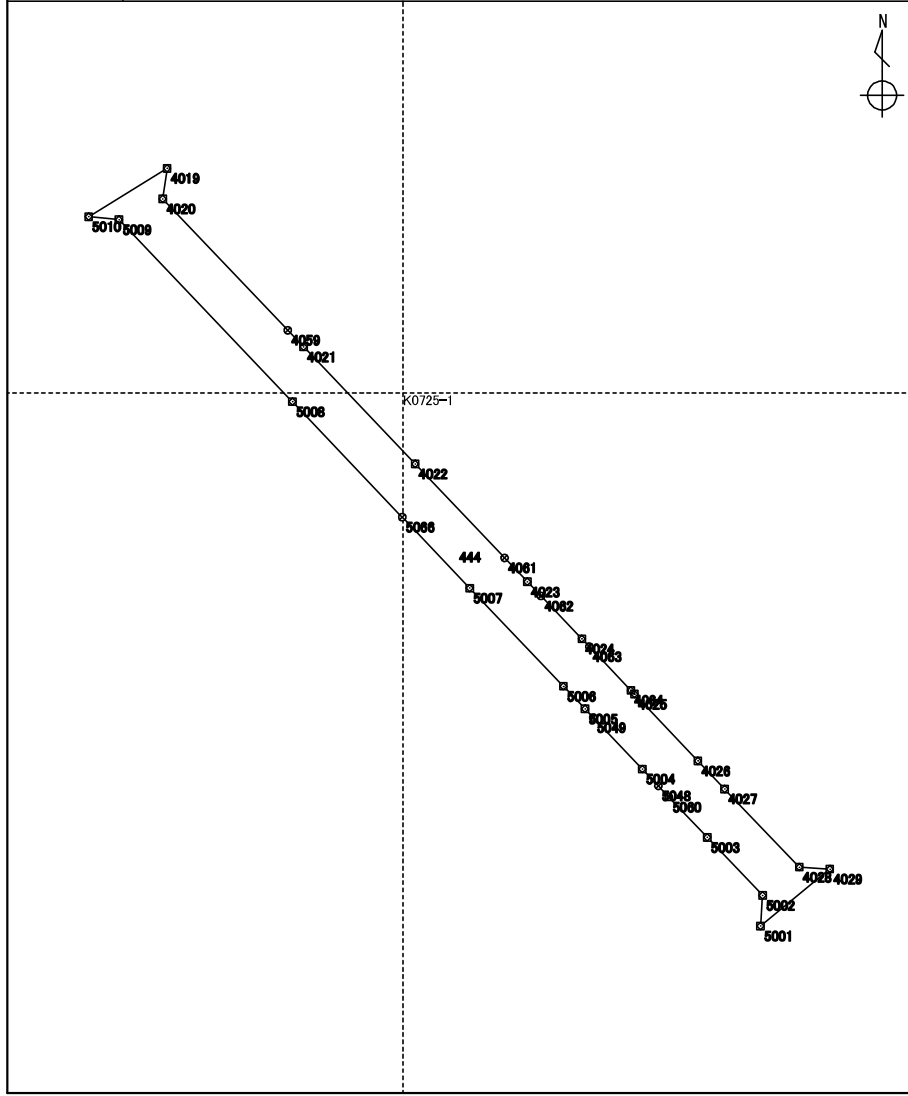
測点	X座標	Y座標	方向角	辺長	備考
	m	m	° ' "	m	
3056 : 5023	115912.614	-16096.486	119 22 39	13.407	
3059 : 5024	115906.037	-16084.803	83 03 21	3.970	
3060 : 5025	115906.517	-16080.862	226 26 46	12.131	

整理抄写 令和2年10月1日 記入者 点検者

地積計算簿

地区名	七尾万行	大字	万行一丁目	字		地番	444	地目	
所有者	所有者住所			面積	772.80 m ²		点数	30	

図葉名 K0714-4 K0724-2 K0725-1

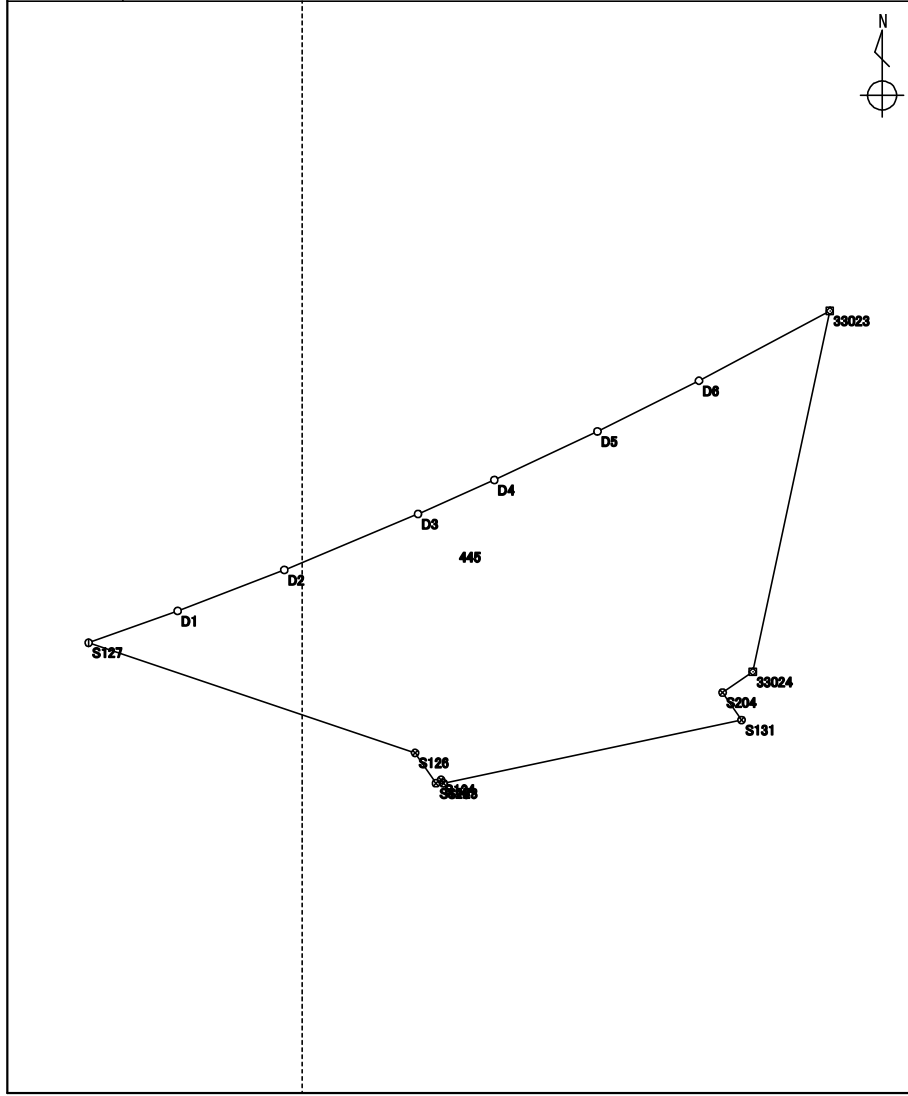


測点	X座標	Y座標	方向角	辺長	備考
	m	m	° ' "	m	
3222 : 5001	115930.625	-16053.473	3 44 37	3.997	
3223 : 5002	115934.614	-16053.212	316 23 02	10.422	
3224 : 5003	115942.160	-16060.402	316 26 07	7.255	
5120 : 5060	115947.417	-16065.402	316 27 30	2.000	
5108 : 5048	115948.867	-16066.780	316 26 06	3.021	
3920 : 5004	115951.056	-16068.862	316 27 12	9.256	
5109 : 5049	115957.765	-16075.239	316 28 46	1.561	
3922 : 5005	115958.897	-16076.314	316 13 06	4.056	
3923 : 5006	115961.826	-16079.121	316 20 23	17.691	
3924 : 5007	115974.625	-16091.335	316 26 14	12.743	
5126 : 5066	115983.859	-16100.117	316 26 11	20.733	
3925 : 5008	115998.883	-16114.406	316 23 47	32.728	
3937 : 5009	116022.583	-16136.978	275 27 56	3.979	
3938 : 5010	116022.962	-16140.939	58 22 37	12.011	
3935 : 4019	116029.260	-16130.711	188 19 04	4.016	
3936 : 4020	116025.286	-16131.292	136 24 33	23.605	
5059 : 4059	116008.189	-16115.016	136 24 18	2.999	
3927 : 4021	116006.017	-16112.948	136 24 06	21.042	
3928 : 4022	115990.778	-16098.437	136 24 14	16.883	
5061 : 4061	115978.551	-16086.795	136 24 10	4.304	
3914 : 4023	115975.434	-16083.827	136 17 41	2.566	
5062 : 4062	115973.579	-16082.054	136 17 22	7.698	
3915 : 4024	115968.014	-16076.734	136 25 01	1.401	
5063 : 4063	115966.999	-16075.768	136 24 52	7.848	
5064 : 4064	115961.314	-16070.357	136 27 25	0.695	
3225 : 4025	115960.810	-16069.878	136 28 32	11.972	
3226 : 4026	115952.129	-16061.633	136 20 54	5.048	
3227 : 4027	115948.476	-16058.148	136 23 36	14.075	
3228 : 4028	115938.284	-16048.440	93 27 33	3.994	
3229 : 4029	115938.043	-16044.453	230 33 59	11.678	

整理抄写 令和 2 年 10 月 1 日 記入者 点検者

地積計算簿

地区名	七尾万行	大字	万行一丁目	字		地番	445	地目	
所有者		所有者住所				面積	330.85 m ²	点数	15
図葉名	K0714-4 K0715-3								



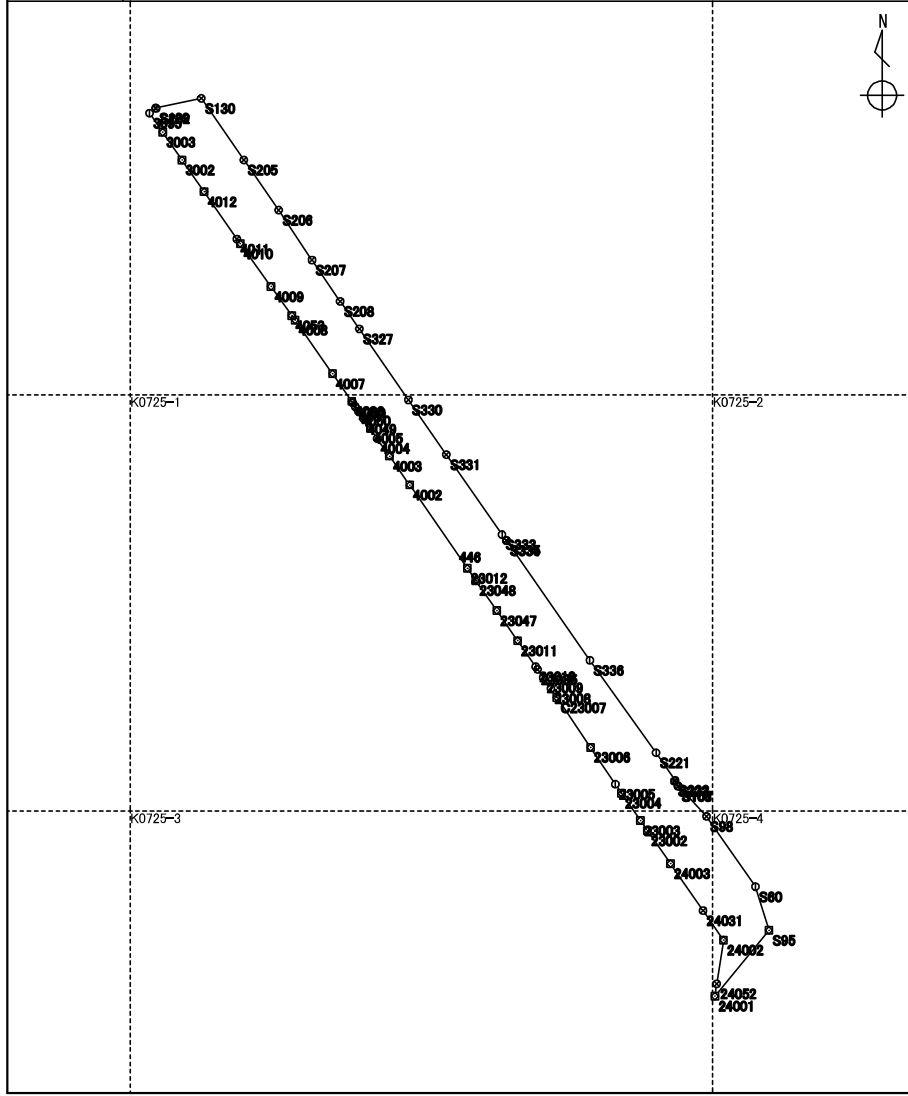
測点	X座標	Y座標	方向角	辺長	備考
	m	m	° ' "	m	
6408 : S123	116087.838	-16093.490	325 08 44	0.204	
6409 : S124	116088.006	-16093.607	235 19 03	0.288	
6410 : S125	116087.842	-16093.844	325 31 34	1.703	
6411 : S126	116089.246	-16094.808	288 39 07	15.855	
6412 : S127	116094.317	-16109.831	70 23 54	4.349	
6400 : D1	116095.776	-16105.734	68 58 30	5.262	
6401 : D2	116097.664	-16100.822	67 17 47	6.674	
6402 : D3	116100.240	-16094.665	65 58 54	3.844	
6403 : D4	116101.805	-16091.153	64 45 54	5.240	
6404 : D5	116104.039	-16086.413	63 29 02	5.223	
6405 : D6	116106.371	-16081.739	61 55 07	6.827	
3814 : 33023	116109.585	-16075.715	192 03 34	16.986	
3815 : 33024	116092.973	-16079.264	235 37 53	1.686	
768 : S204	116092.021	-16080.656	145 21 33	1.537	
778 : S131	116090.756	-16079.782	257 58 58	14.015	

整理抄写	令和 2 年 10 月 1 日	記入者		点検者	
------	-----------------	-----	--	-----	--

地積計算簿

地区名:	七尾万行	大字:	万行一丁目	字:		地番	446	地目	
所有者	所有者住所				面積	4647.88 m ²		点数	60

図葉名 K0715-3 K0725-1 K0725-3 K0725-4



測点	X座標	Y座標	方向角	辺長	備考
	m	m	° ' "	m	
2469 : 24001	115819.348	-15924.368	8 55 13	3.753	
5432 : 24052	115823.056	-15923.786	8 55 24	13.261	
2473 : 24002	115836.157	-15921.729	325 13 04	10.782	
5411 : 24031	115845.013	-15927.880	325 12 48	17.215	
3274 : 24003	115859.152	-15937.702	325 15 18	12.050	
3277 : 23002	115869.054	-15944.570	325 11 39	3.703	
3278 : 23003	115872.095	-15946.684	325 11 41	10.003	
3279 : 23004	115880.309	-15952.394	325 27 52	3.270	
3280 : 23005	115883.003	-15954.248	326 02 52	13.391	
3281 : 23006	115894.111	-15961.727	326 03 15	18.015	
4476 : C23007	115909.056	-15971.787	326 07 40	3.227	
4477 : 23008	115911.736	-15973.586	325 05 39	4.026	
4478 : 23009	115915.038	-15975.890	325 12 36	3.019	
5397 : 23035	115917.518	-15977.613	325 13 20	0.964	
4479 : 23010	115918.310	-15978.163	325 11 44	9.527	
4480 : 23011	115926.133	-15983.601	325 15 24	11.000	
5409 : 23047	115935.172	-15989.870	325 15 24	11.000	
5410 : 23048	115944.211	-15996.139	325 15 32	4.490	
3966 : 23012	115947.901	-15998.698	325 13 48	30.462	
3905 : 4002	115972.924	-16016.070	325 02 45	10.559	
3879 : 4003	115981.579	-16022.120	325 02 39	6.466	
3878 : 4004	115986.879	-16025.825	326 15 28	3.651	
3877 : 4005	115989.915	-16027.853	325 20 41	3.441	
5049 : 4049	115992.746	-16029.810	325 20 15	2.990	
5050 : 4050	115995.206	-16031.511	325 20 57	1.472	
5051 : 4051	115996.417	-16032.348	325 20 55	1.405	
5052 : 4052	115997.573	-16033.147	325 18 41	0.557	
3876 : 4006	115998.031	-16033.464	325 14 47	10.116	
3875 : 4007	116006.343	-16039.231	325 10 58	19.654	
3874 : 4008	116022.479	-16050.453	324 16 11	1.659	
5053 : 4053	116023.826	-16051.422	324 16 57	10.748	
3850 : 4009	116032.553	-16057.697	324 18 59	15.850	
3851 : 4010	116045.428	-16066.943	324 13 55	1.705	
3852 : 4011	116046.812	-16067.940	325 16 13	17.303	

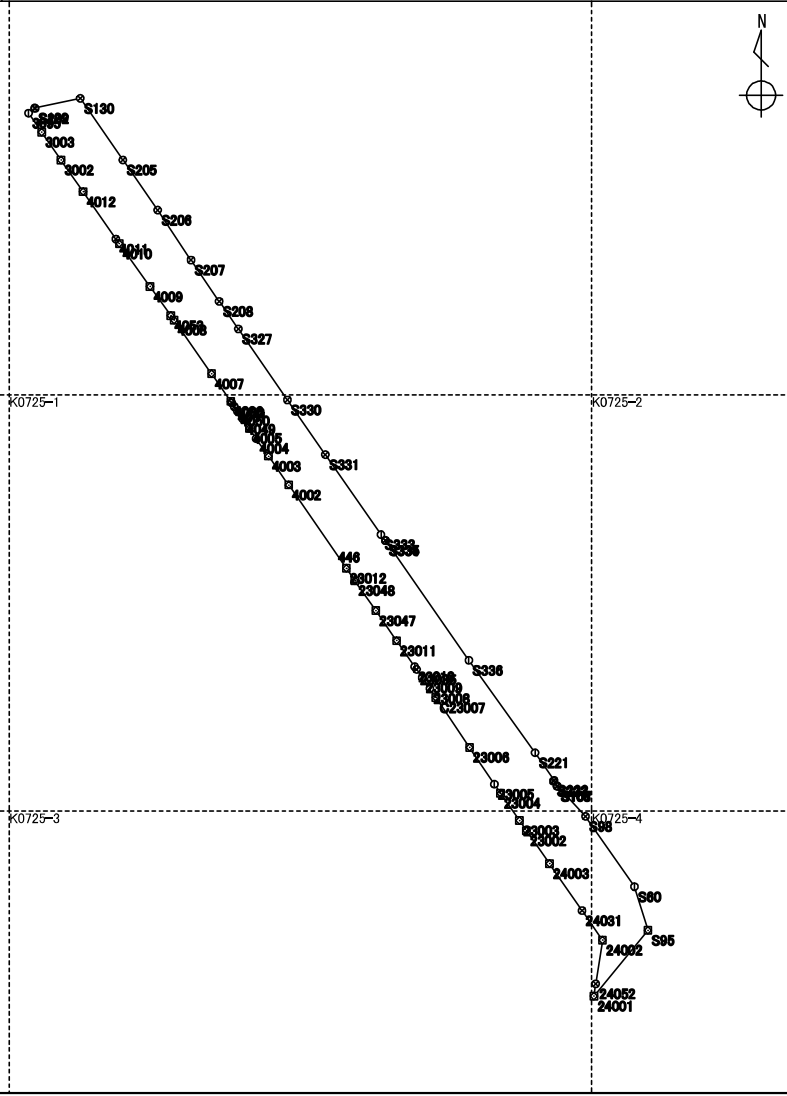
整理抄写 令和2年10月1日 記入者 点検者

地積計算簿

地区名:	七尾万行	大字:	万行一丁目	字:		地番	446	地目	
所有者	所有者住所				面積	4647.88 m ²		点数	60

図葉名 K0715-3 K0725-1 K0725-3 K0725-4

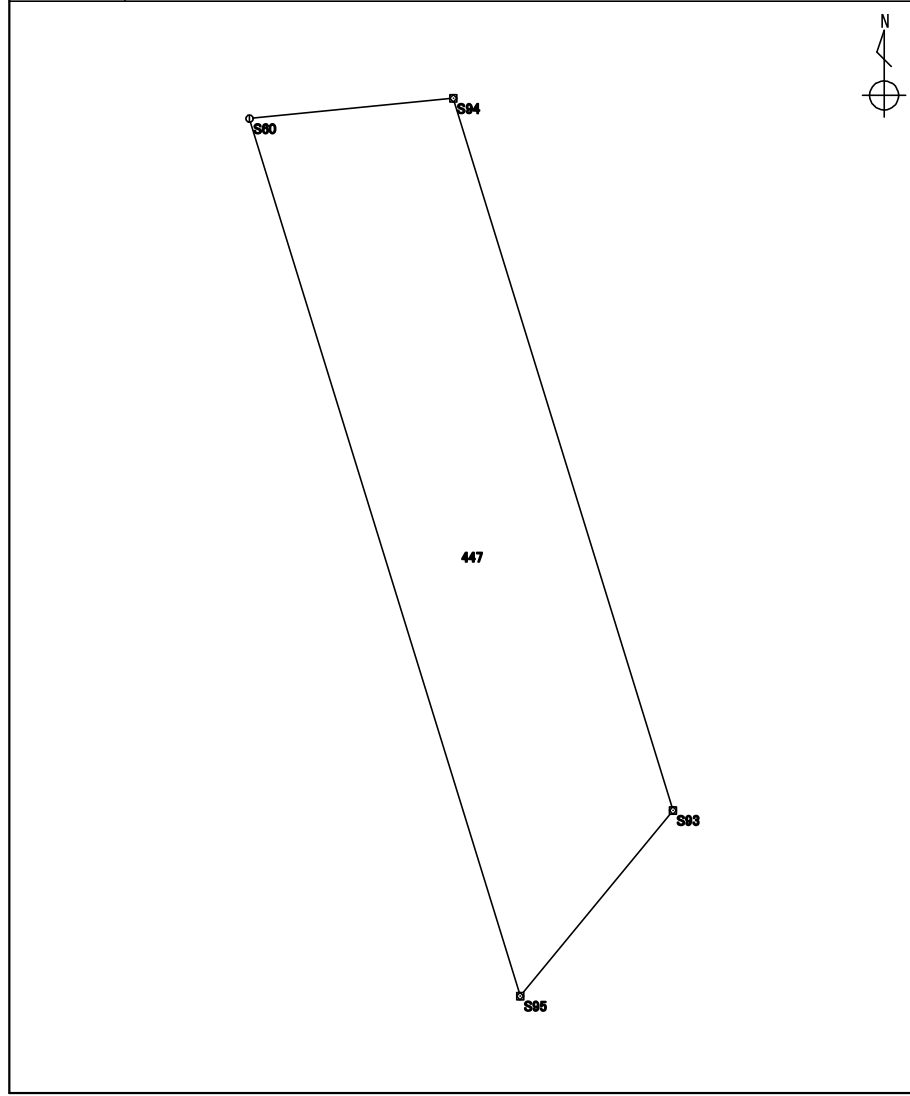
測点	X座標 m	Y座標 m	方向角 ° ' "	辺長 m	備考
3853 : 4012	116061.033	-16077.798	325 07 51	11.617	
3862 : 3002	116070.565	-16084.440	325 18 47	10.186	
3836 : 3003	116078.941	-16090.237	325 13 44	6.968	
3828 : 3095	116084.665	-16094.211	55 13 30	2.402	
706 : S202	116086.035	-16092.238	324 47 46	0.199	
776 : S129	116086.198	-16092.353	77 58 43	14.010	
777 : S130	116089.116	-16078.650	145 22 57	22.533	
769 : S205	116070.572	-16065.849	145 08 32	18.318	
770 : S206	116055.540	-16055.379	146 23 06	18.025	
771 : S207	116040.529	-16045.400	145 40 21	15.055	
772 : S208	116028.096	-16036.910	145 17 05	10.059	
997 : S327	116019.827	-16031.181	145 21 51	25.909	
1000 : S330	115998.509	-16016.455	145 09 49	20.032	
1089 : S331	115982.067	-16005.012	145 13 37	29.300	
1091 : S333	115957.999	-15988.301	144 58 04	2.214	
1092 : S334	115956.186	-15987.030	55 14 05	0.103	
1093 : S335	115956.245	-15986.945	145 11 44	43.850	
1094 : S336	115920.239	-15961.916	144 21 05	34.148	
836 : S221	115892.490	-15942.014	145 24 09	10.123	
837 : S222	115884.157	-15936.266	231 59 35	0.342	
838 : S223	115883.946	-15936.536	145 16 41	1.894	
6386 : S108	115882.389	-15935.457	54 08 49	0.169	
6385 : S107	115882.488	-15935.320	137 08 17	12.433	
6376 : S98	115873.374	-15926.862	145 11 09	25.746	
4440 : S60	115852.236	-15912.163	162 51 25	13.729	
6373 : S95	115839.116	-15908.116	219 25 30	25.591	



整理抄写 令和 2 年 10 月 1 日 記入者 点検者

地積計算簿

地区名	七尾万行	大字	万行一丁目	字		地番	447	地目	
所有者		所有者住所				面積	37.31 m ²	点数	4
図葉名	K0725-4								

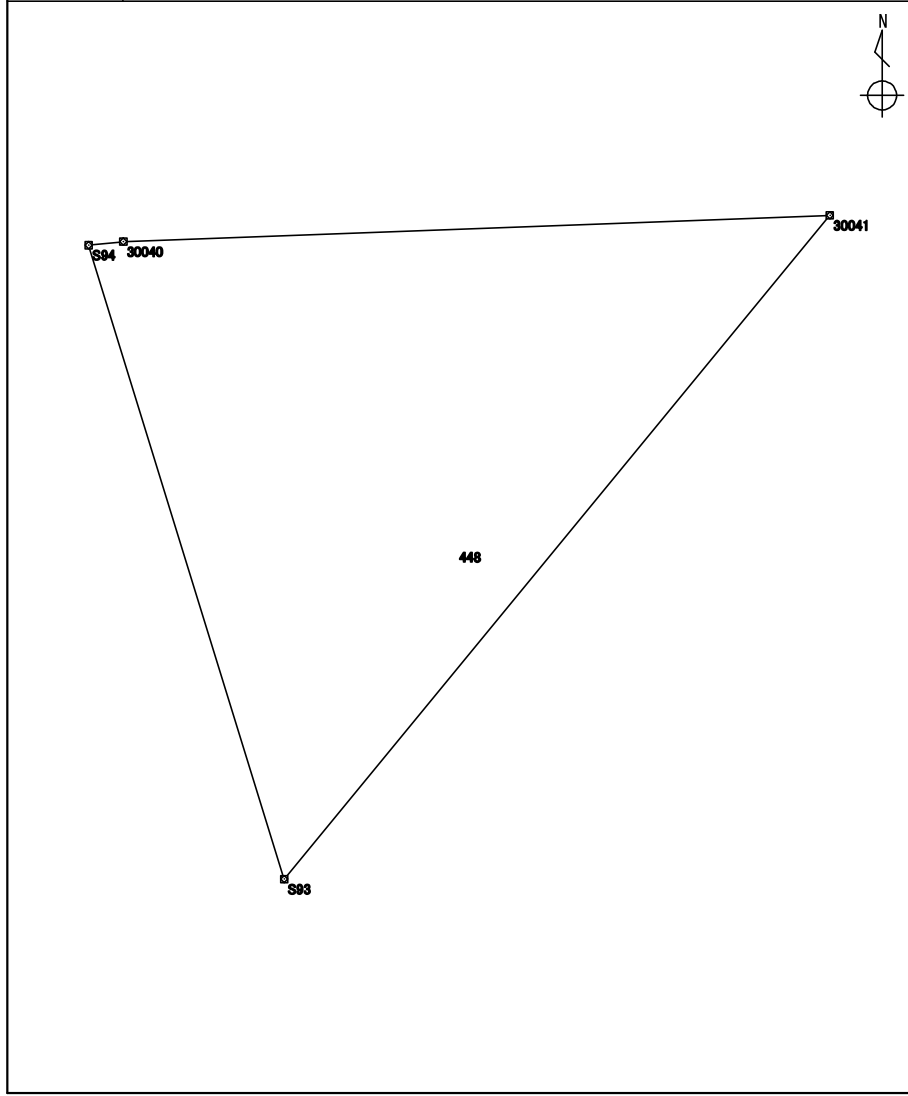


測点	X座標	Y座標	方向角	辺長	備考
	m	m	° ' "	m	
6373 : S95	115839.116	-15908.116	342 51 25	13.729	
4440 : S60	115852.236	-15912.163	84 18 02	3.061	
6372 : S94	115852.540	-15909.117	162 51 29	11.141	
6371 : S93	115841.893	-15905.833	219 25 26	3.594	

整理抄写	令和 2 年 10 月 1 日	記入者		点検者	
------	-----------------	-----	--	-----	--

地積計算簿

地区名	七尾万行	大字	万行一丁目	字		地番	448	地目	
所有者		所有者住所				面積	67.30 m ²	点数	4
図葉名	K0725-4								



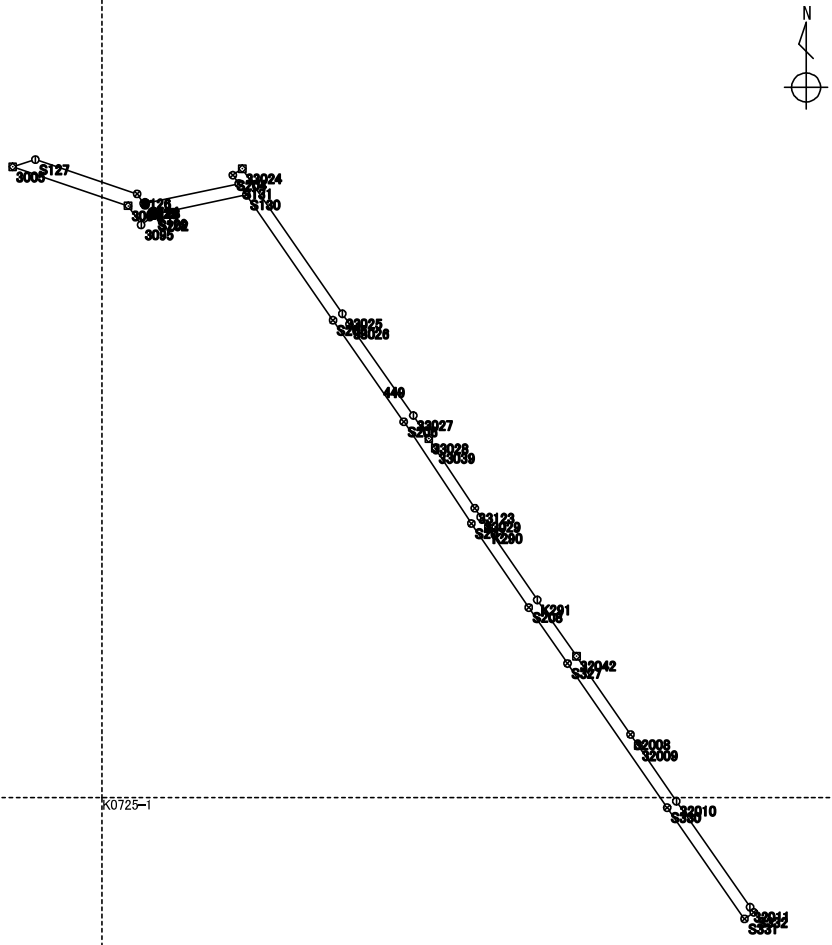
測点	X座標	Y座標	方向角	辺長	備考
	m	m	° ' "	m	
6371 : S93	115841.893	-15905.833	342 51 29	11.141	
6372 : S94	115852.540	-15909.117	84 18 32	0.584	
2475 : 30040	115852.598	-15908.535	87 52 00	11.874	
2476 : 30041	115853.040	-15896.669	219 25 26	14.430	

整理抄写	令和 2 年 10 月 1 日	記入者		点検者	
------	-----------------	-----	--	-----	--

地積計算簿

地区名	七尾万行	大字	万行一丁目	字		地番	449	地目	
所有者	所有者住所					面積	294.64 m ²	点数	36
図葉名	K0714-4 K0715-3 K0725-1								

測点	X座標 m	Y座標 m	方向角 ° ' "	辺長 m	備考
1089 : S331	115982.067	-16005.012	325 09 49	20.032	
1000 : S330	115998.509	-16016.455	325 21 51	25.909	
997 : S327	116019.827	-16031.181	325 17 05	10.059	
772 : S208	116028.096	-16036.910	325 40 21	15.055	
771 : S207	116040.529	-16045.400	326 23 06	18.025	
770 : S206	116055.540	-16055.379	325 08 32	18.318	
769 : S205	116070.572	-16065.849	325 22 57	22.533	
777 : S130	116089.116	-16078.650	257 58 43	14.010	
776 : S129	116086.198	-16092.353	144 47 46	0.199	
706 : S202	116086.035	-16092.238	235 13 30	2.402	
3828 : 3095	116084.665	-16094.211	325 32 14	3.414	
3837 : 3004	116087.480	-16096.143	288 39 15	18.017	
3838 : 3005	116093.243	-16113.214	72 23 13	3.549	
6412 : S127	116094.317	-16109.831	108 39 07	15.855	
6411 : S126	116089.246	-16094.808	145 31 34	1.703	
6410 : S125	116087.842	-16093.844	55 19 03	0.288	
6409 : S124	116088.006	-16093.607	145 08 44	0.204	
6408 : S123	116087.838	-16093.490	77 58 58	14.015	
778 : S131	116090.756	-16079.782	325 21 33	1.537	
768 : S204	116092.021	-16080.656	55 37 53	1.686	
3815 : 33024	116092.973	-16079.264	145 22 24	26.059	
3846 : 33025	116071.529	-16064.456	145 24 15	1.859	
3847 : 33026	116069.998	-16063.400	145 05 57	16.484	
3848 : 33027	116056.478	-16053.968	146 24 10	4.102	
3849 : 33028	116053.061	-16051.698	146 26 20	1.725	
5005 : 33039	116051.623	-16050.744	146 26 14	10.615	
7025 : 33123	116042.777	-16044.875	146 27 06	1.570	
3886 : 33029	116041.468	-16044.007	145 46 27	2.046	
3885 : K290	116039.776	-16042.856	145 38 32	12.780	
3884 : K291	116029.225	-16035.643	145 10 04	10.130	
4529 : 32042	116020.910	-16029.857	145 27 26	14.087	
3882 : 32008	116009.306	-16021.869	145 19 23	1.996	
3881 : 32009	116007.664	-16020.733	145 27 05	9.959	
3880 : 32010	115999.461	-16015.085	145 11 10	19.064	

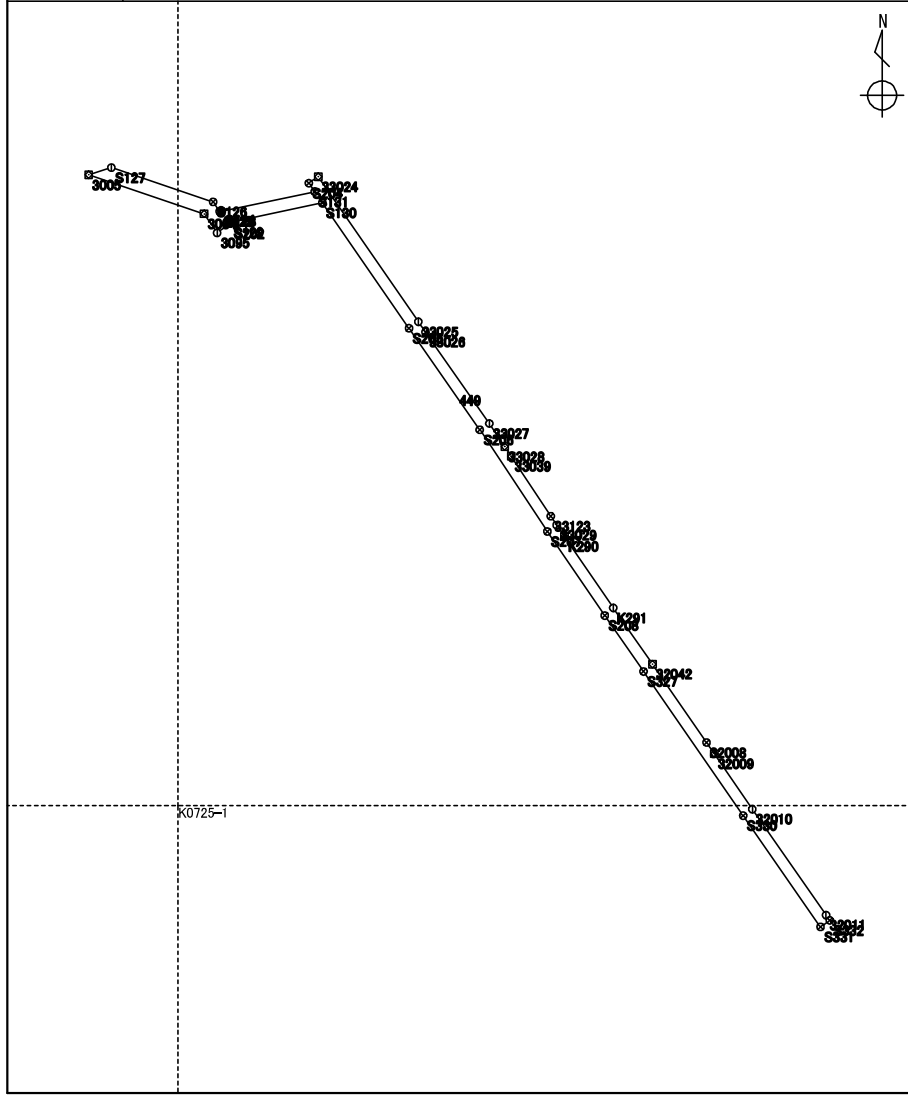


整理抄写	令和 2 年 10 月 1 日	記入者		点検者	
------	-----------------	-----	--	-----	--

地積計算簿

地区名	七尾万行	大字	万行一丁目	字		地番	449	地目	
所有者		所有者住所				面積	294.64 m ²	点数	36

図葉名 K0714-4 K0715-3 K0725-1

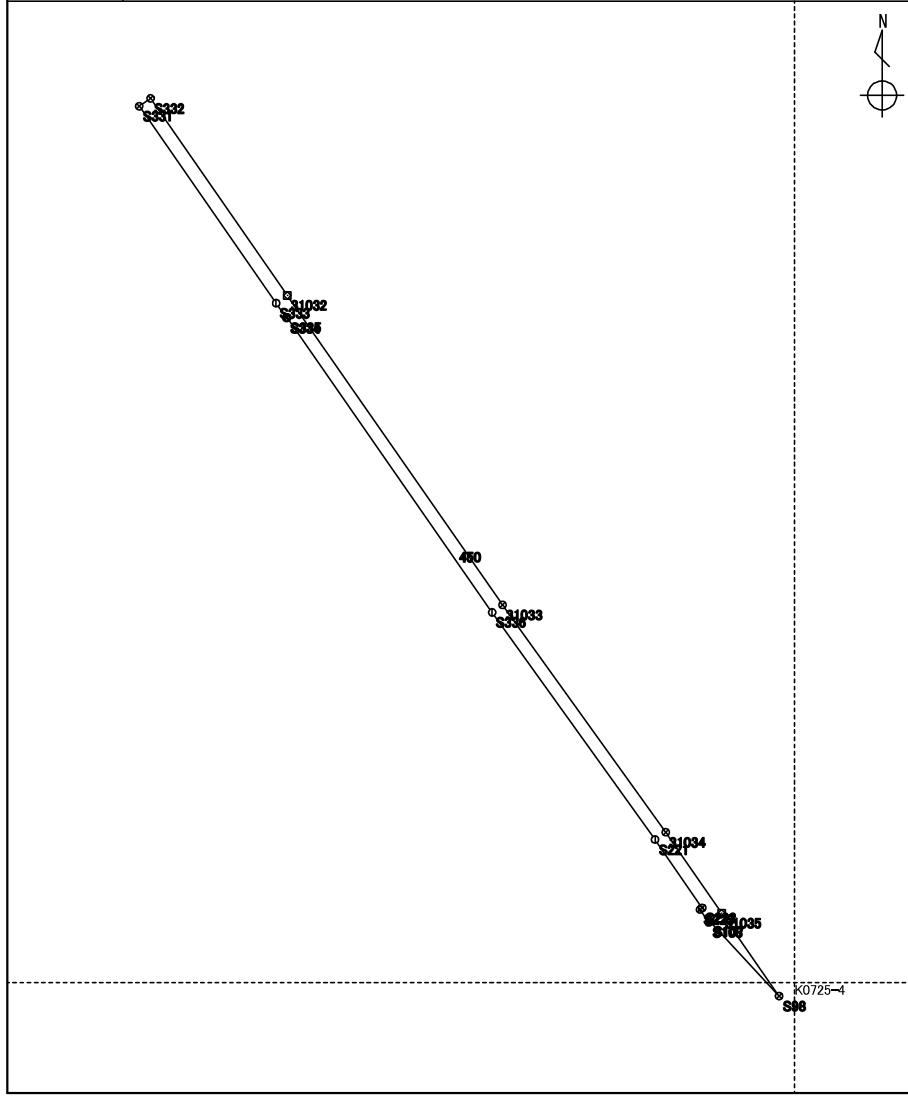


測点	X座標	Y座標	方向角	辺長	備考
	m	m	° ' "	m	
3893 : 32011	115983.809	-16004.201	144 02 02	0.963	
1090 : S332	115983.029	-16003.635	235 03 40	1.679	

整理抄写 令和2年10月1日 記入者 点検者

地積計算簿

地区名	七尾万行	大字	万行一丁目	字		地番	450	地目	
所有者		所有者住所				面積	205.57 m ²	点数	16
図葉名	K0725-1 K0725-3								



測点	X座標 m	Y座標 m	方向角 ° ' "	辺長 m	備考
6376 : S98	115873.374	-15926.862	317 08 17	12.433	
6385 : S107	115882.488	-15935.320	234 08 49	0.169	
6386 : S108	115882.389	-15935.457	325 16 41	1.894	
838 : S223	115883.946	-15936.536	51 59 35	0.342	
837 : S222	115884.157	-15936.266	325 24 09	10.123	
836 : S221	115892.490	-15942.014	324 21 05	34.148	
1094 : S336	115920.239	-15961.916	325 11 44	43.850	
1093 : S335	115956.245	-15986.945	235 14 05	0.103	
1092 : S334	115956.186	-15987.030	324 58 04	2.214	
1091 : S333	115957.999	-15988.301	325 13 37	29.300	
1089 : S331	115982.067	-16005.012	55 03 40	1.679	
1090 : S332	115983.029	-16003.635	145 13 32	29.299	
3891 : 31032	115958.962	-15986.924	145 11 38	46.051	
3282 : 31033	115921.150	-15960.638	144 21 31	34.178	
3283 : 31034	115893.374	-15940.722	145 20 16	11.998	
3284 : 31035	115883.505	-15933.898	145 13 12	12.334	

整理抄写	令和 2 年 10 月 1 日	記入者		点検者	
------	-----------------	-----	--	-----	--