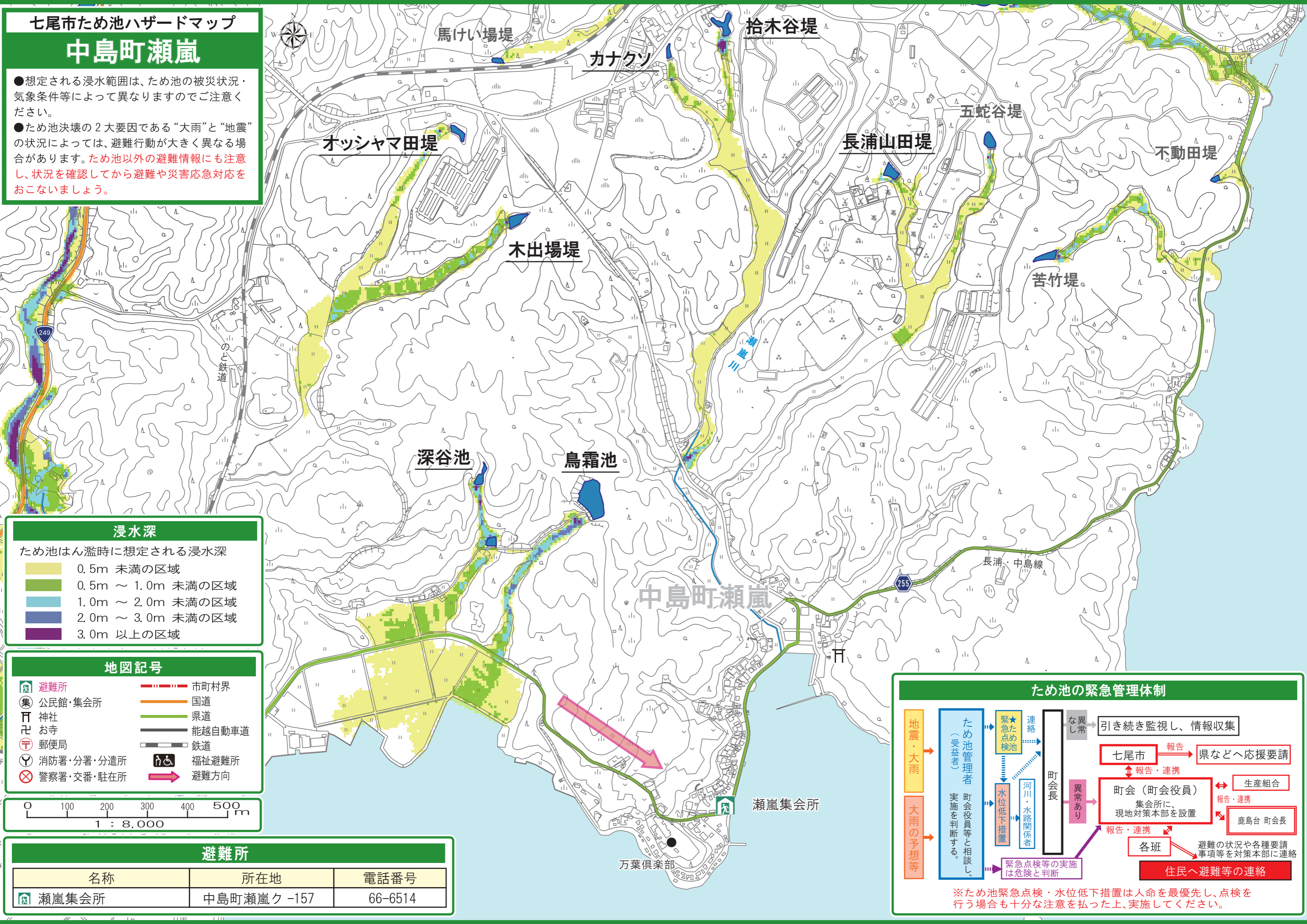


# 七尾市ため池ハザードマップ

## 中島町瀬嵐

- 想定される浸水範囲は、ため池の被災状況・気象条件等によって異なりますのでご注意ください。
- ため池決壊の2大要因である“大雨”と“地震”の状況によっては、避難行動が大きく異なる場合があります。**ため池以外の避難情報にも注意し、状況を確認してから避難や災害応急対応をおこなしましょう。**



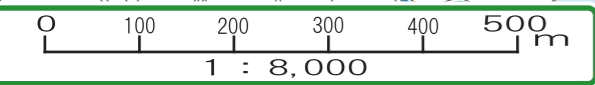
### 浸水深

ため池はん濫時に想定される浸水深

- 0.5m 未満の区域
- 0.5m ~ 1.0m 未満の区域
- 1.0m ~ 2.0m 未満の区域
- 2.0m ~ 3.0m 未満の区域
- 3.0m 以上の区域

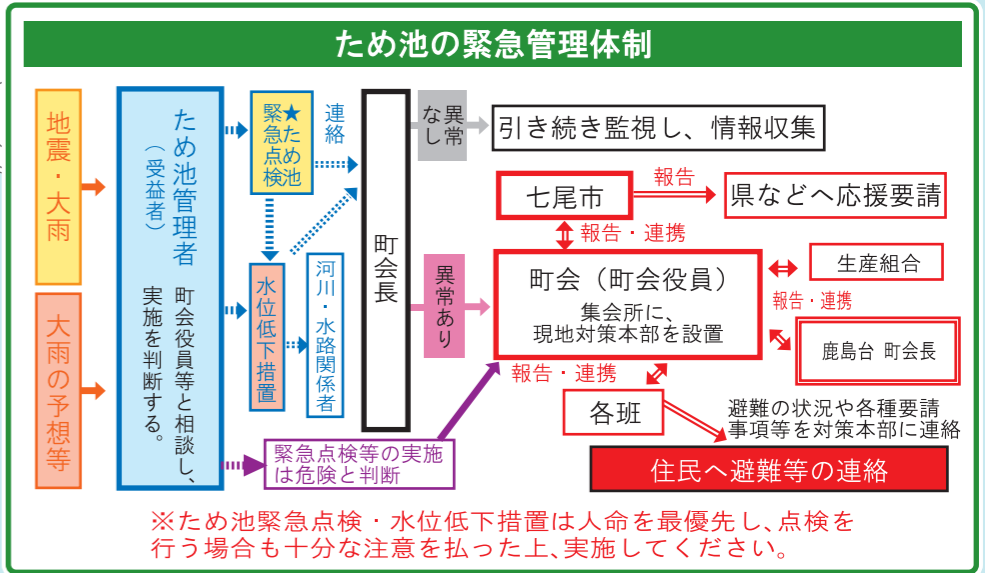
### 地図記号

避難所	市町村界
公民館・集会所	国道
神社	県道
お寺	能越自動車道
郵便局	鉄道
消防署・分署・分遣所	福祉避難所
警察署・交番・駐在所	避難方向



### 避難所

名称	所在地	電話番号
瀬嵐集会所	中島町瀬嵐ク -157	66-6514



※ため池緊急点検・水位低下措置は人命を最優先し、点検を行う場合も十分な注意を払った上、実施してください。