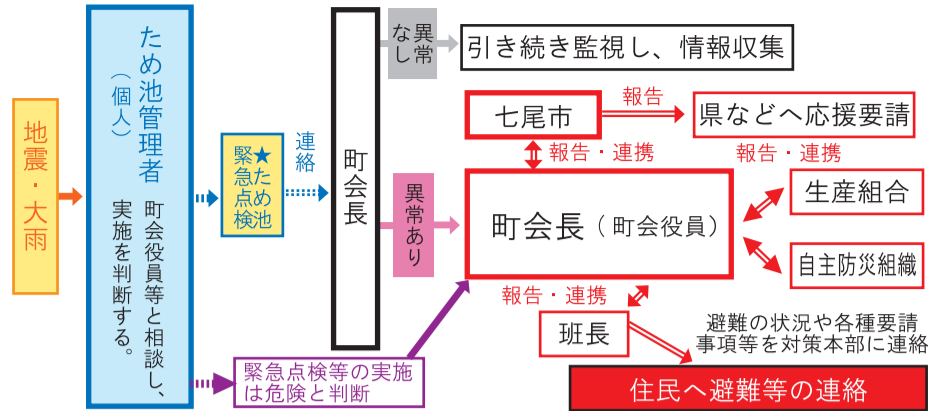


七尾市ため池ハザードマップ

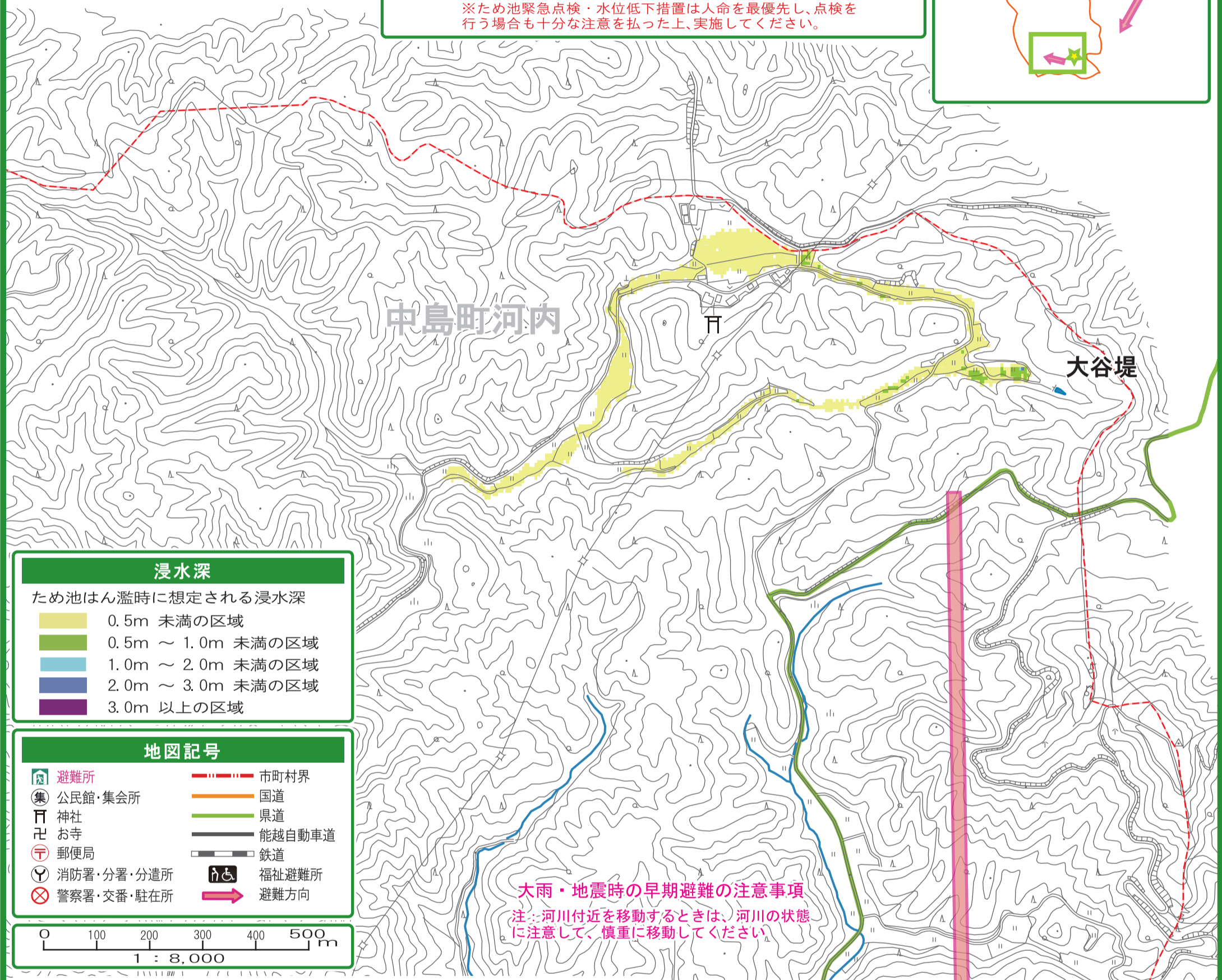
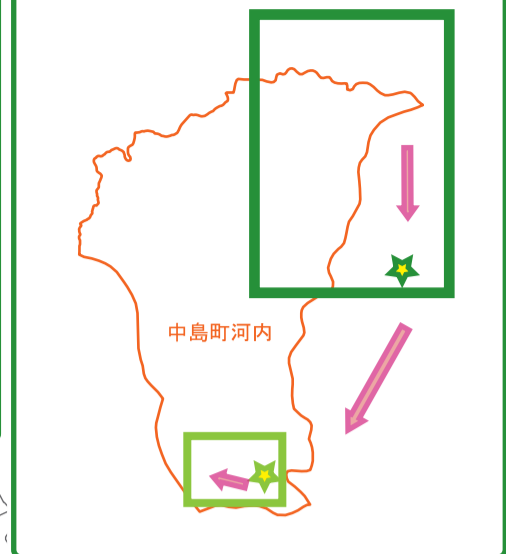
中島町河内

- 想定される浸水範囲は、ため池の被災状況・気象条件等によって異なりますのでご注意ください。
- ため池決壊の2大要因である“大雨”と“地震”の状況によっては、避難行動が大きく異なる場合があります。**ため池以外の避難情報にも注意し、状況を確認してから避難や災害応急対応をおこなしましょう。**

ため池の緊急管理体制



中島町河内 ハザードマップ位置図



浸水深

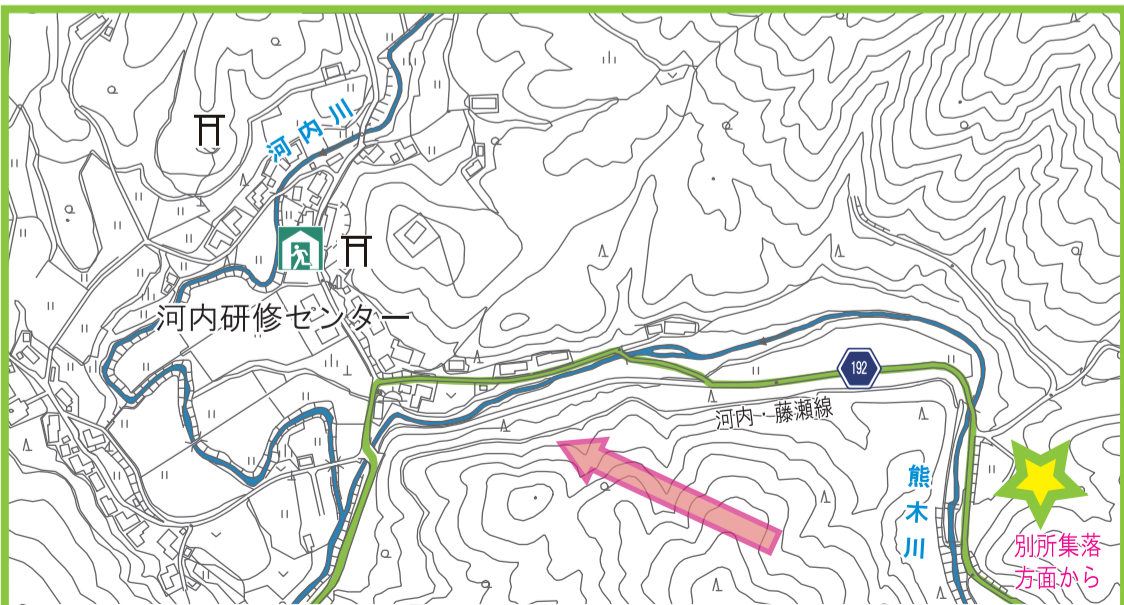
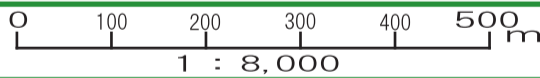
ため池はん濫時に想定される浸水深

- 0.5m 未満の区域
- 0.5m ~ 1.0m 未満の区域
- 1.0m ~ 2.0m 未満の区域
- 2.0m ~ 3.0m 未満の区域
- 3.0m 以上の区域

地図記号

- 避難所
- 公民館・集会所
- 神社
- お寺
- 郵便局
- 消防署・分署・分遣所
- 警察署・交番・駐在所
- 市町村界
- 国道
- 県道
- 能越自動車道
- 鉄道
- 福祉避難所
- 避難方向

大雨・地震時の早期避難の注意事項
 注：河川付近を移動するときは、河川の状態に注意して、慎重に移動してください



避難所

名称	所在地	電話番号
河内研修センター	中島町河内口甲 -62	-

別所集落方面へ