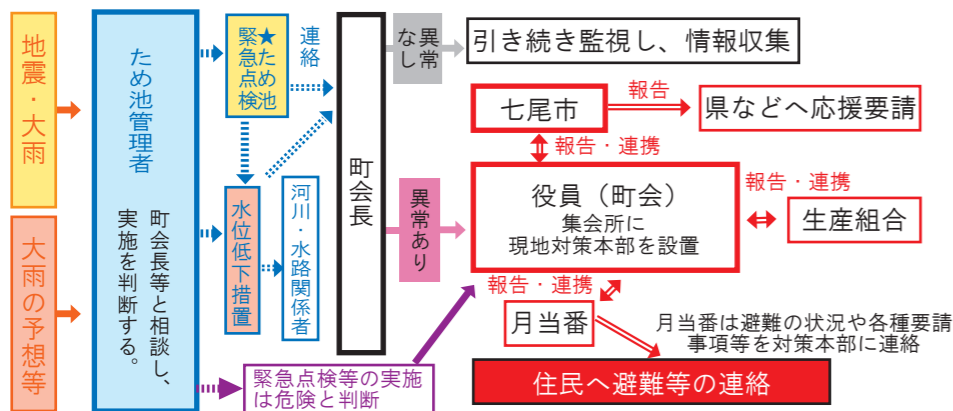


避難所

名称	所在地	電話番号
赤浦町集会所	赤浦町ノ154-1	—
上野	赤浦町集会場向山	—

ため池の緊急管理体制



※ため池緊急点検・水位低下措置は人命を最優先し、点検を行う場合も十分な注意を払った上、実施してください。

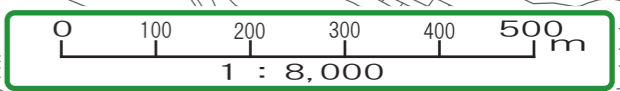
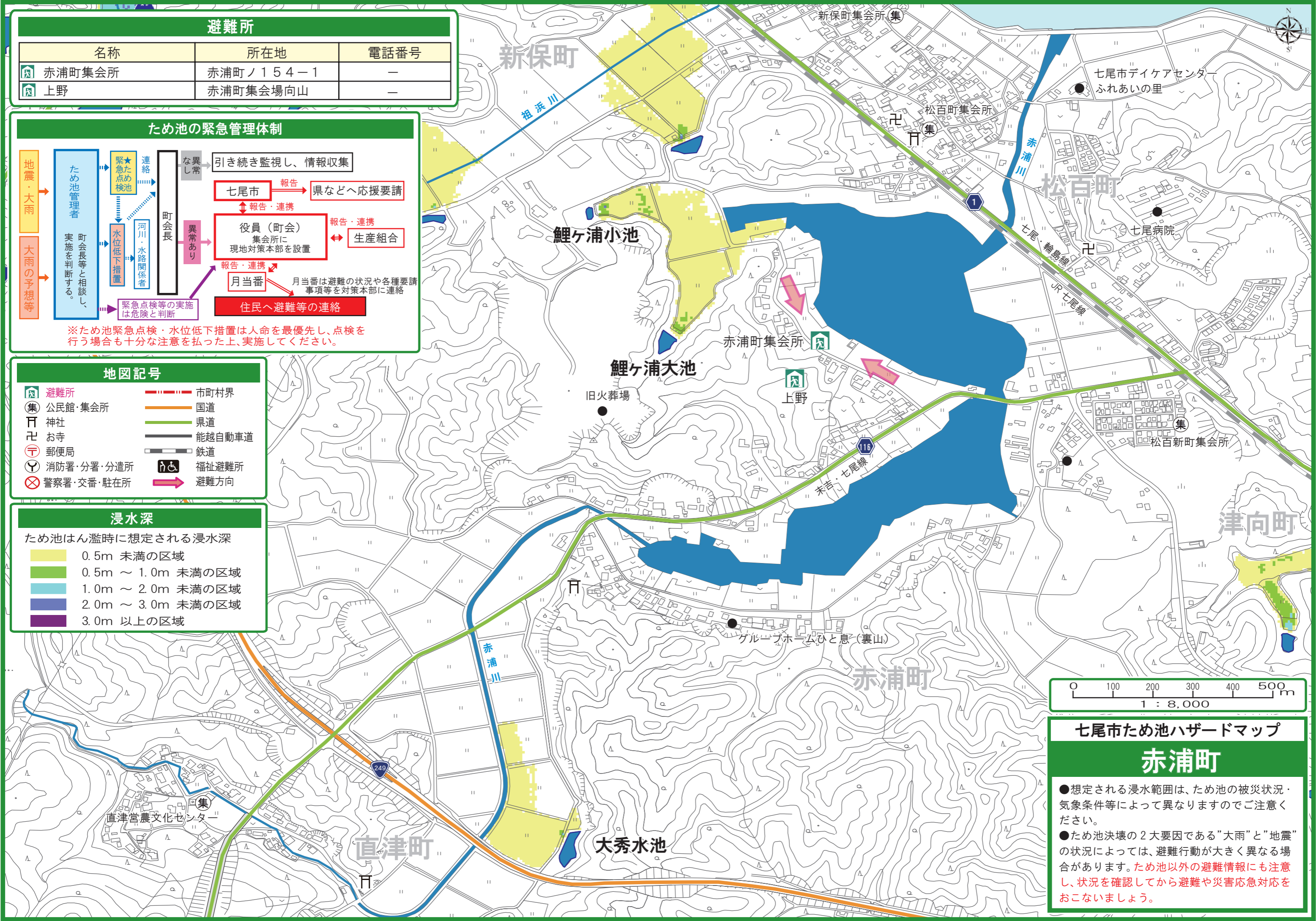
地図記号

- | | | | |
|--|------------|--|--------|
| | 避難所 | | 市町村界 |
| | 公民館・集会所 | | 国道 |
| | 神社 | | 県道 |
| | お寺 | | 能越自動車道 |
| | 郵便局 | | 鉄道 |
| | 消防署・分署・分遣所 | | 福祉避難所 |
| | 警察署・交番・駐在所 | | 避難方向 |

浸水深

ため池はん濫時に想定される浸水深

- 0.5m 未満の区域
- 0.5m ～ 1.0m 未満の区域
- 1.0m ～ 2.0m 未満の区域
- 2.0m ～ 3.0m 未満の区域
- 3.0m 以上の区域



七尾市ため池ハザードマップ

赤浦町

- 想定される浸水範囲は、ため池の被災状況・気象条件等によって異なりますのでご注意ください。
- ため池決壊の2大要因である“大雨”と“地震”の状況によっては、避難行動が大きく異なる場合があります。ため池以外の避難情報にも注意し、状況を確認してから避難や災害応急対応をおこないましょう。