

七尾市ため池ハザードマップ

能登島無関町

●想定される浸水範囲は、ため池の被災状況・気象条件等によって異なりますのでご注意ください。

●ため池決壊の2大要因である“大雨”と“地震”の状況によっては、避難行動が大きく異なる場合があります。**ため池以外の避難情報にも注意し、状況を確認してから避難や災害応急対応をおこなしましょう。**

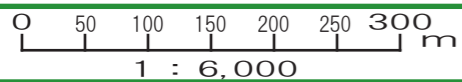
注：大雨時には土砂災害に注意して避難してください。

避難所

名称	所在地	電話番号
無関集落上の県道	能登島無関町南側県道	—
能登島生涯学習総合センター	能登島向田町5-61-1	☎ 84-1115

地図記号

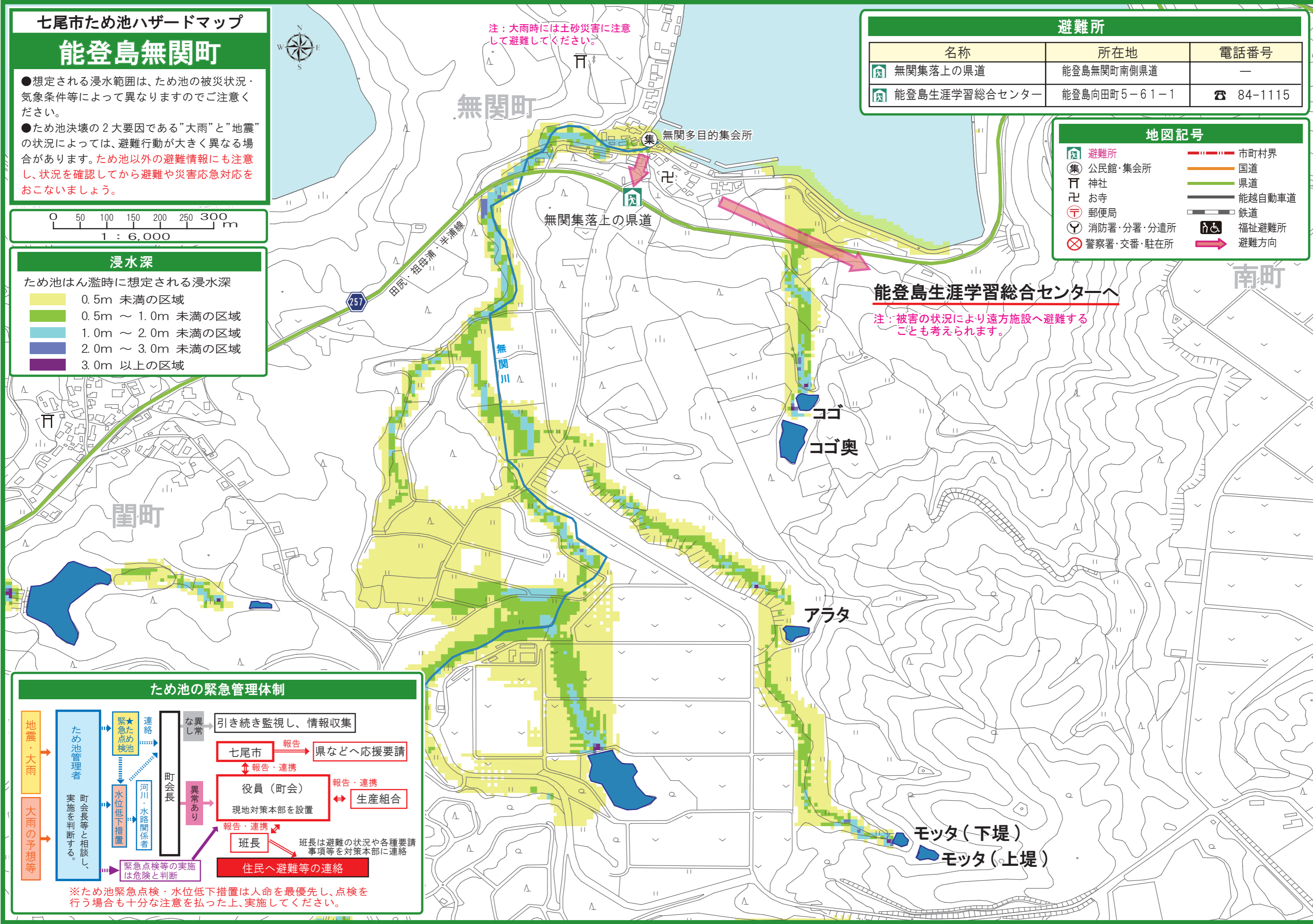
- 避難所
- 公民館・集会所
- 神社
- お寺
- 郵便局
- 消防署・分署・分遣所
- 警察署・交番・駐在所
- 市町村界
- 国道
- 県道
- 能越自動車道
- 鉄道
- 福祉避難所
- 避難方向



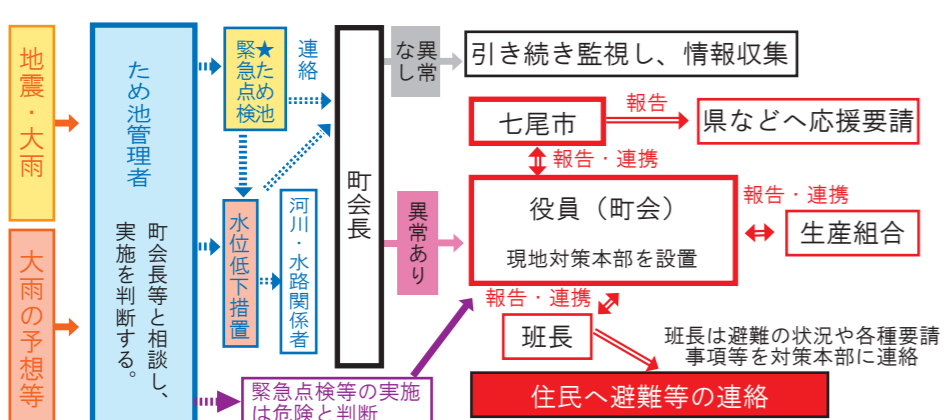
浸水深

ため池はん濫時に想定される浸水深

- 0.5m 未満の区域
- 0.5m ~ 1.0m 未満の区域
- 1.0m ~ 2.0m 未満の区域
- 2.0m ~ 3.0m 未満の区域
- 3.0m 以上の区域



ため池の緊急管理体制



※ため池緊急点検・水位低下措置は人命を最優先し、点検を行う場合も十分な注意を払った上、実施してください。